



MINISTERIO DE
**DESARROLLO
SOCIAL**
PARAGUAY

Priorizando

TERRITORIOS hacia un **DESARROLLO** **COMUNITARIO** **SOSTENIBLE**

PROGRAMA
TEKOHA



ISBN: 978-99989-51-20-4



9 789998 951204

 **GOBIERNO DEL
PARAGUAY**

El material presenta una caracterización de los territorios sociales del Departamento Central en Paraguay, con el objetivo de identificar aquellos que presentan mayores carencias y requieren atención prioritaria. A través de una adecuación metodológica de Necesidades Básicas Insatisfechas (NBI), se evalúan las condiciones de vida, el acceso a servicios básicos, la infraestructura comunitaria y la cercanía de servicios públicos en *157 territorios sociales*.

Los resultados revelan una realidad diversa, con algunos territorios que gozan de condiciones de vida relativamente adecuadas, mientras que otros enfrentan desafíos significativos en términos de vivienda, acceso a agua potable, saneamiento, infraestructura y cercanía a servicios públicos esenciales.

Con base en este análisis, se identifican los territorios que requieren intervención inmediata, a mediano y largo plazo, con el fin de orientar las políticas públicas y las acciones de desarrollo comunitario hacia la mejora de la calidad de vida y el bienestar de las familias que residen en estos territorios.



AUTORIDADES

MIGUEL TADEO ROJAS MEZA,
Ministro de Desarrollo Social

CARLOS JORGE PARIS FERRARO,
Viceministro de Políticas Sociales

MARÍA ESTER JIMÉNEZ,
Viceministra de Protección y Promoción Social y Económica

RAÚL ANTONIO RAMÍREZ FERNÁNDEZ,
Viceministro de Administración y Finanzas

COORDINACIÓN GENERAL

REVECA CHÁVEZ,
Directora de Investigación y Difusión Viceministerio de Políticas Sociales - MDS

OSCAR CABRERA,
Director Programa Tekoha

REDACCIÓN Y EDICIÓN DE CONTENIDO

LOURDES ZÁRATE,
Jefa del Dpto. de Estudio y Difusión Viceministerio de Políticas Sociales - MDS

CORRECCIÓN

ANTONIO CAGNA,
Técnico de la Unidad de Inclusión Financiera Viceministerio de Políticas Sociales - MDS

DISEÑO Y DIAGRAMACIÓN

MÓNICA RAQUEL SÁNCHEZ,
Diseñador Gráfico, Ministerio de Desarrollo Social

FOTOGRAFÍA

BRENDA MOUELLE,
Fotógrafa, Ministerio de Desarrollo Social

GUIDO GONZÁLEZ,
Fotógrafo, Ministerio de Desarrollo Social

APOYO TÉCNICO

MIRNA LÓPEZ,
Jefa del Dpto. de Gestión Social Tekoha

TÉCNICO DEL DPTO. DE GESTIÓN SOCIAL TEKOKHA

DARÍO MORALES,
Técnico del Dpto. de Gestión Social Tekoha

CLAUDELINO CARDOZO,
Técnico del Dpto. de Gestión Social Tekoha

LILIAN FLEITAS,
Técnica del Dpto. de Gestión Social Tekoha

FABIANA MORA,
Técnica del Dpto. de Gestión Social Tekoha

MANUEL ESCOBAR,
Técnico del Dpto. de Gestión Social Tekoha

ALAN CUQUEJO,
Técnico del Dpto. de Gestión Social Tekoha

ASUNCIÓN MARTÍNEZ,
Técnico del Dpto. de Gestión Social Tekoha

LIZ GARCÍA,
Técnica del Dpto. de Gestión Social Tekoha

HECTOR ROLÓN,
Técnico del Dpto. de Gestión Social Tekoha

LETICIA PRADO,
Jefa del Dpto. de Gestión Ambiental

JESSICA ORTIZ,
Técnica del Dpto. de Gestión Ambiental

TERRITORIOS hacia un **DESARROLLO COMUNITARIO SOSTENIBLE**

ANTECEDENTES	Pag. 7
OBJETIVOS	Pag. 9
APROXIMACIÓN METODOLÓGICA	Pag. 11
LOCALIZACIÓN GEOGRÁFICA	Pag. 14
DEPARTAMENTO CENTRAL	Pag. 14
ASPECTOS DE OBSERVACIÓN Y DIÁLOGO CON INFORMANTES CLAVES	Pag. 24
PRESENTACIÓN DE RESULTADOS POR DISTRITO	
Areguá	Pag. 25
Capiatá	Pag. 27
Guarambaré	Pag. 30
Itá	Pag. 32
Itauguá	Pag. 34
J. Augusto Saldívar	Pag. 36
Lambaré	Pag. 38
Limpio	Pag. 40
Luque	Pag. 44
Mariano Roque Alonso	Pag. 48
Nueva Italia	Pag. 50
Ñemby	Pag. 52
San Antonio	Pag. 55
San Lorenzo	Pag. 58
Villa Elisa	Pag. 60
Villeta	Pag. 62
Ypacaraí	Pag. 64
Ypane	Pag. 66
PUNTAJES ASIGNADOS POR CARENCIAS	Pag. 69
RESULTADO A NIVEL CENTRAL	Pag. 71
CONCLUSIONES	Pag. 73
RECOMENDACIONES	Pag. 75
BIBLIOGRAFÍA	Pag. 77



Antecedentes

La reducción de la pobreza y el desarrollo social equitativo de las personas, familias y comunidades, son acciones prioritarias del Estado paraguayo, plasmadas en el Decreto N° 1020/2018 y encomendadas al Ministerio de Desarrollo Social (MDS), de igual forma, el MDS ha coordinado la elaboración del Plan Nacional de Reducción de la Pobreza (PNRP), aprobado por Decreto N° 724/2023, el mismo declara al PNRP de interés nacional, autoriza al MDS ejercer la coordinación, articulación y ejecución de las acciones necesarias para su correcta ejecución.

El Plan Nacional de Reducción de la Pobreza (PNRP), instrumento de planificación y gestión que plantea un trabajo integral y ordenado de las intervenciones sociales, proyectando el camino a recorrer en el corto, mediano y largo plazo. Tiene como objetivo transformar la realidad socioeconómica de la población sumida en la pobreza y consta de tres ejes fundamentales, que son: promoción social, protección social e inclusión económica.

El Programa TEKOHHA es un programa implementado por el Ministerio de Desarrollo Social, con el fin de contribuir al desarrollo humano de los núcleos poblacionales urbanos y suburbanos. Se configura como un conjunto de acciones jurídicas, urbanísticas, medioambientales y sociales destinados a mejorar calidad de vida, mediante la atención integral a familias en situación de pobreza y extrema pobreza. Como eje fundamental, se busca fortalecer el desarrollo y arraigo del núcleo familiar, además de facilitar el acceso a los servicios públicos básicos (agua, luz, vivienda) en condiciones ambientales favorables.

En la actualidad, el programa tiene como objetivo principal garantizar *el acceso a la titularidad de la tierra a las familias en situación de pobreza y vulnerabilidad, a través de la regularización y el ordenamiento de la ocupación de lotes en territorios sociales urbanos y suburbanos*, conforme a lo establecido en el reglamento operativo del programa (Ministerio de Desarrollo Social, s.f.).

El Programa TEKOHHA, como dependencia institucional encargada de contribuir al desarrollo humano de los núcleos poblacionales urbanos y suburbanos, propone promover en los territorios sociales una estrategia de intervención que, permita el análisis y la comprensión de la realidad social territorial y sus po-

tencialidades a través de: la promoción social, la participación ciudadana, la cogestión de iniciativas que fortalezcan el tejido social, en perspectiva de lograr el desarrollo comunitario con enfoque de derechos.

Para dicho efecto, en una etapa previa, se inició con un relevamiento de las principales carencias en los territorios, que pudiera desembocar en un listado de comunidades que requieren de atención inmediata, a mediano plazo y a un plazo mayor.

Instrumentos similares fueron utilizados por Techo Paraguay (2015) en el relevamiento de asentamientos precarios (RAP), el proyecto se enfocó en ciudades como Asunción, Capiatá, Fernando de la Mora, Limpio, Luque, Lambaré, Mariano Roque Alonso, Ñemby, San Antonio, San Lorenzo y Villa Elisa, que concentran la mayor población urbana del país. Había aproximadamente 405 asentamientos con más de 38 mil habitantes en total. De todos estos asentamientos, solo el 0,7% tenía acceso a alcantarillado sanitario. El resto de los asentamientos se distribuían de la siguiente manera: el 74,1% contaba con letrinas o inodoros conectados a pozos ciegos, el 17,3% utilizaba fosas sépticas, el 4,2% disponía de canales conectados a cuerpos de agua y el 3,7% no contaba con ningún sistema para el tratamiento de aguas residuales. En los bañados de Asunción, los residentes carecen de conexiones regulares de energía eléctrica suministradas por la Administración Nacional de Electricidad (ANDE), por lo que recurren a conexiones clandestinas. Esto implica que la mayoría no tiene medidores de luz. Solo unas pocas familias tienen medidores y pagan la tarifa social. En cuanto al tratamiento de la basura, los residentes indicaron que arrojaron los desechos en esterales o arroyos cercanos debido al costo de llevarlos al vertedero. Esta práctica estuvo causando una alta contaminación en los cuerpos de agua de estas zonas. Los caminos dentro de los bañados carecen de condiciones mínimas para el paso, mayormente siendo de baja calidad y de tierra, lo que dificulta el acceso constante. Los problemas más urgentes identificados por los participantes incluyen la necesidad de defensas costeras, la titulación de tierras y el desempleo juvenil, que contribuye al consumo de drogas.



Objetivos

OBJETIVO GENERAL

- Identificar y caracterizar los Territorios Sociales del Programa Tekoha con mayores carencias en el Departamento Central.

OBJETIVOS ESPECÍFICOS

- Relevar información sobre Territorios Sociales regularizados del Programa Tekoha en el Departamento Central, en cuanto a carencias en calidad de la vivienda, accesibilidad a servicios básicos, infraestructura comunitaria y cercanía de servicios públicos.
- Caracterizar los Territorios Sociales por carencias presentadas.
- Delimitar un listado de territorios sociales regularizados o en proceso de regularización que presenten mayores carencias.

Aproximación Metodológica



La priorización se realiza a través de un diagnóstico de vulnerabilidad socio-territorial, que consiste en recopilar datos sobre las condiciones de infraestructura comunitaria, acceso a servicios básicos, saneamiento y oferta pública presentes en los territorios sociales.

Las necesidades identificadas servirán para plantear propuestas de intervenciones interinstitucionales que permitan mejorar la calidad de vida familiar y comunitaria en virtud de sus potencialidades.

El diagnóstico se basó en el método de las Necesidades Básicas Insatisfechas (NBI), que *“permite caracterizar a la pobreza de manera directa -sin estimaciones- a partir del cálculo de cuatro dimensiones”* (DGEEC, 2016). Si bien, esta metodología es utilizada para la identificación de hogares que viven en condiciones de pobreza, para este trabajo se utilizaron las dimensiones relacionadas a una identificación a nivel comunitario.

El estudio tuvo una estrategia metodológica de observación, utilizando como instrumento una ficha de observación que facilitó la sistematización de la información recabada, luego se estableció una escala de puntuación que permite clasificar los territorios sociales en los que se intervendrá con mayor o menor urgencia según sus necesidades básicas.

METODOLOGÍA: Estudio mixto, el objetivo de la estrategia metodológica es obtener una descripción precisa y completa de la realidad actual de los territorios sociales, sin pretender generalizar los hallazgos a otros contextos. Se ha utilizado como referencia metodológica el Relevamiento de Asentamientos Precarios de Techo Paraguay, 2015.

UNIDAD DE MEDIDA: Territorios Sociales

Delimitación de territorios conforme a Sistema Territorios Sociales¹ y a indicaciones y valoraciones técnicas por parte de los técnicos sociales del Programa Tekoha.

¹Sistema Tekoha. Situación de Territorios Sociales

En este sentido, se ha tomado como criterio para la selección de los territorios:

- **Regularización:** Los territorios debían estar regularizados (con contratos firmados) por el programa Tekoha, esto permite asegurar que los mismos tengan la misma oportunidad de acceso a los servicios básicos y a la asistencia del Estado.

- **Número de viviendas:** Los territorios debían contar con al menos 10 viviendas, permite que muestra sea representativa de la realidad de los territorios sociales.

- **Criterio de los técnicos:** Los territorios fueron seleccionados en base al criterio de los técnicos del departamento de gestión social del programa Tekoha, atendiendo a que tienen un conocimiento profundo de la realidad de los territorios sociales y pueden identificar aquellos que son más vulnerables y requieren mayor atención.

PROCEDIMIENTO PARA LA RECOLECCIÓN DE DATOS

El procedimiento consistió primeramente en llenar el *Instrumento de recolección de datos para el diagnóstico de necesidades básicas en Territorios Sociales del Programa Tekoha*, con técnicos especializados del Programa Tekoha. Esta información fue procesada aplicando la escala de priorización. Esta primera etapa lanzará información preliminar sobre los territorios con mayores carencias.

Priorización	Puntaje Obtenido	Puntajes Posibles
Inmediata	4 - 8,5	8,5
A Largo Plazo	1 - 3,9	

Para ello, se construyó un instrumento que busca identificar a los territorios que no poseen los niveles mínimos o críticos de bienestar en al menos una de las siguientes características:

- **Calidad de la Vivienda:** El componente de vivienda estudia los materiales de construcción, cuya función es garantizar que las condiciones ambientales no afecten negativamente a la población, además de proteger de factores externos como animales e insectos transmisores de enfermedades. Por otra parte, contempla los espacios de la vivienda que posibilitan la existencia de privacidad y de condiciones adecuadas para las diferentes actividades que se realizan en la vivienda (DGEEC, 2016, p. 22).


- **Servicios básicos accesibles:** Considera la necesidad de agua de buena calidad para la alimentación e higiene, así como la disponibilidad de un servicio sanitario que permita la eliminación de los desechos humanos, teniendo en cuenta los riesgos que presentan para la salud la falta de salubridad e higiene, así como su asociación con la mortalidad, especialmente la infantil (DGEEC, 2016, p. 22). Se agrega la forma en que se eliminan los residuos sólidos o basura y la red de energía eléctrica disponible hasta los hogares.

- **Infraestructura comunitaria:** Toma en cuenta la disponibilidad de espacios públicos de esparcimiento y relacionamiento social, pudiendo tratarse de canchas, parques, centros comunitarios u otros espacios de propiedad colectiva con valor público y potencial de cohesión social.

- **Cercanía de servicios públicos:** La cercanía de los servicios públicos de salud, educación, seguridad, transporte, indican facilidad para el acceso a los mismos. Se mide el emplazamiento o distancia del territorio social hasta el acceso efectivo al servicio público.



...diagnóstico de vulnerabilidad socio-territorial; recopilar datos sobre las condiciones de infraestructura comunitaria, acceso a servicios básicos, saneamiento y oferta pública presentes en los territorios sociales...

NECESIDAD	DIMENSIONES	NIVELES CRÍTICOS EN ZONAS URBANAS
 Calidad de la vivienda	Material utilizado en la construcción	Piso de tierra y pared de madera, estaqueo, adobe, tronco de palma, cartón, hule, madera de embalaje, otros, o no tiene pared, y techo de paja, tronco de palma, cartón, hule, madera de embalaje u otro.
	Hacinamiento	Existe hacinamiento si se registran más de 3 personas por dormitorio
 Servicios básicos accesibles	Disponibilidad de agua	Si el agua no proviene de ESSAP (ex CORPOSANA) o Junta de saneamiento (SENASA), Si no tiene red privada, pozo artesiano o pozo con brocal y tapa. Otros: Si tiene red comunitaria, llega a la vivienda a través de canilla pública, vecino, aguatero móvil u otros medios, o si proviene de pozo sin brocal y/o tapa, manantial/ycuá, aljibe, aguatero móvil, agua superficial (río, represa, lago, estanque, arroyo, tajamar, canal, etc.) u otra fuente
	Eliminación de excretas	Si posee letrina, desagüe de baño en la superficie de la tierra, arroyo, río, etc., o no tiene servicio sanitario
	Eliminación de aguas residuales	Por alcantarilla, en pozo, tira en la vereda, elimina al cauce hídrico
	Eliminación de residuos sólidos	Si los residuos no se recolectan por recolección municipal, carreteros. Si se quema, se tira en arroyos u otros cauces hídricos
	Energía eléctrica	Conexión clandestina o sin conexión
 Infraestructura comunitaria	Espacios de esparcimiento o encuentro comunitario	Si no posee lugar de esparcimientos como: Canchas, plazas públicas, parques de recreación, centros o locales comunitarios en el territorio social
 Cercanía de servicios públicos	Establecimiento de salud	Si la distancia de puesto de salud, USF u hospital público queda entre 31 y 50 cuadras, más de 50 cuadras
	Establecimiento educativo	Si la distancia de escuela pública o colegio nacional queda entre 31 y 50 cuadras, más de 50 cuadras
	Establecimiento de la policía nacional	Si la distancia de la comisaría queda entre 31 y 50 cuadras, más de 50 cuadras)
	Parada de ómnibus	Si la distancia de parada de ómnibus queda entre 31 y 50 cuadras, más de 50 cuadras

Procesamiento de datos y presentación de resultados: El análisis y sistematización de datos fueron realizados utilizando el programa de Microsoft Excel.

Teniendo en cuenta que no se pretendía generalizar los hallazgos a los demás territorios sociales sino obtener información confiable para caracterizar cada

territorio social visitado, en las dimensiones de vivienda, se tomó la respuesta del informante clave respecto a la predominancia de las características de carencias presentadas en cada territorio, tomándose como predominante a partir del 50% de viviendas presentes en los territorios.

LOCALIZACION GEOGRÁFICA

1. TERRITORIOS SOCIALES DISTRIBUIDOS A NIVEL NACIONAL

Conforme a la información disponible en la base de datos del programa Tekoha al momento del estudio, a nivel país se cuenta con **613 territorios sociales a nivel nacional**, de los cuales 466 se encuentran regularizados, distribuidos de la siguiente manera:

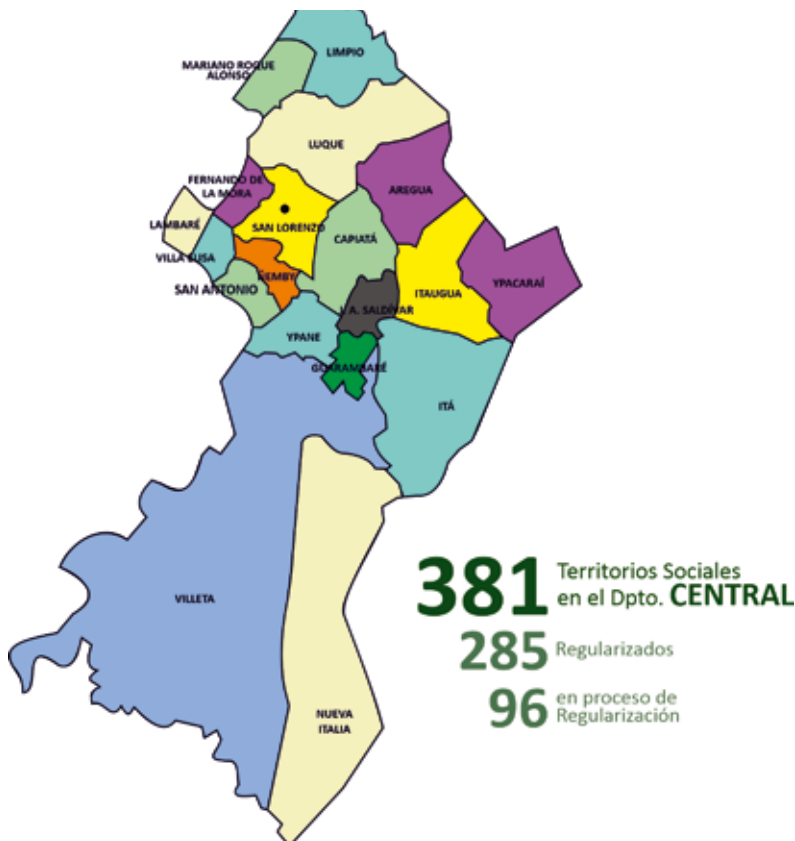


DISTRIBUCIÓN DE TERRITORIOS SOCIALES A NIVEL CENTRAL

El departamento Central registra 381 territorios sociales, de los cuales 96 se encuentran en proceso de regularización y 285 regularizados distribuidos en los 19 distritos del departamento.

Para este estudio, conforme al criterio de selección de los territorios sociales mencionados con anterioridad, se ha llegado a 157 territorios sociales correspondiente al 55% de la población regularizada, distribuida en 18 distritos quedando el distrito de Fernando de la Mora fuera de la muestra.

DEPARTAMENTO CENTRAL



La población del departamento Central al año 2022 es de **1.866.562 habitantes**, conforme a datos publicados en el material Resultados Preliminares del Censo 2022 (INE, 2022). Los datos disponibles en el Sistema Tekoha a diciembre del 2023 señala cantidades de familias, no así personas indicando que en los **157 territorios sociales residen 10796 familias**.

Seguidamente, se presentan los resultados generales del Departamento central, detallando las dimensiones con sus respectivos indicadores.

A. CALIDAD DE VIVIENDA

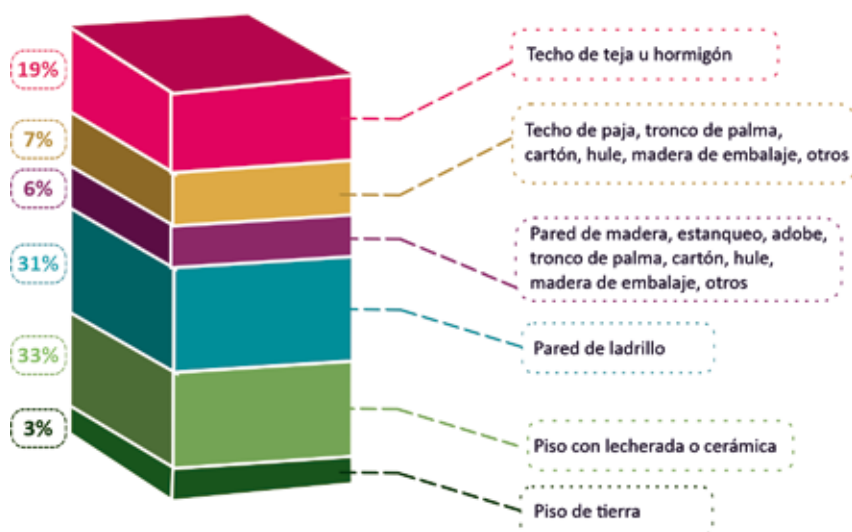
En este apartado se examina la calidad de la vivienda, considerando el material utilizado en su construcción y la situación de hacinamiento.

Respecto al material de construcción, se evalúa si el piso es de tierra y las paredes están hechas de madera, estaqueo, adobe, tronco de palma, cartón, hule, madera de embalaje, u otros materiales similares, o si la vivienda carece de paredes y tiene techo de paja,

tronco de palma, cartón, hule, madera de embalaje u otro material similar.

En cuanto al hacinamiento, se considera que existe cuando hay más de tres personas viviendo en un dormitorio. Estos criterios permiten evaluar la calidad de la vivienda y las condiciones de habitabilidad de los residentes en los territorios sociales.

MATERIAL DE LAS VIVIENDAS



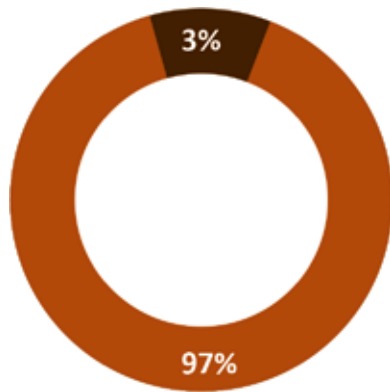
Conforme a los datos proveídos por los referentes comunitarios, se puede observar que el 33% de las viviendas están hechas de piso con lecherada o cerámica, que es un nivel básico de infraestructura en términos de pisos más duraderos y fáciles de limpiar. Además, el hecho de que un 31% de las viviendas tenga paredes de ladrillo indica una construcción más sólida y duradera en comparación con otros materiales precarios. El 19% tiene techo de paja u hormigón, un 7% de las viviendas tiene techos de materiales menos duraderos y menos seguros, como paja, tronco de palma, cartón, hule o madera de embalaje, lo que conlleva condiciones de vivienda potencialmente precarias y vulnerables a los elementos y a otros riesgos. Asimismo, el 6% de las viviendas tiene paredes construidas con materiales menos robustos, como madera, estaqueo, adobe, tronco de palma, cartón, hule o madera de embalaje, lo que también puede indicar una falta de durabilidad y seguridad estructural

en algunas viviendas. Por último, es preocupante que un 3% de las viviendas tenga pisos de tierra, lo que sugiere una falta de acceso a materiales de construcción adecuados y una mayor exposición a problemas de higiene y salud asociados con pisos de tierra, como la contaminación y la proliferación de parásitos.





CANTIDAD DE HABITACIONES POR HOGAR

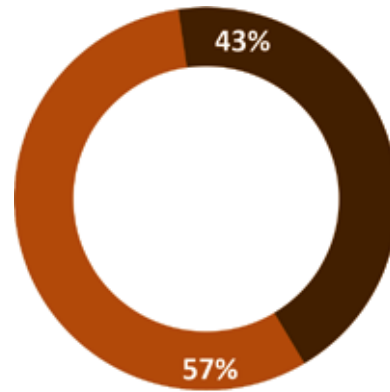


1-2 habitaciones

3-4 habitaciones



CANTIDAD DE PERSONAS POR DORMITORIO



1-3 personas

4 o más personas

Con respecto a la cantidad de habitaciones por hogar, se puede visualizar que el 97% cuenta con 1 a 2 y el 3% con 3 a 4 habitaciones.

El 57% de las viviendas cuenta con 4 o más personas dentro de un dormitorio y el 43% con 1 a 3 personas.

B.SERVICIOS BÁSICOS ACCESIBLES

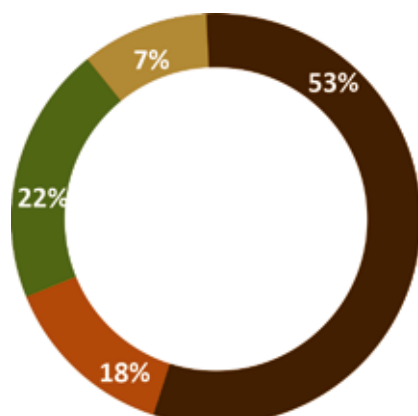
En este apartado se examina la accesibilidad a servicios básicos, incluyendo la disponibilidad de agua, la eliminación de excretas, la eliminación de aguas residuales y la eliminación de residuos sólidos.

En cuanto al agua, se investiga si proviene de servicios públicos como ESSAP o una junta de saneamiento, o si se obtiene de una red privada, red comunitaria, pozo artesiano, pozo sin brocal, manantial, ycuá, aguatero móvil, agua superficial u otra fuente. Para la eliminación de excretas, se determina si se dispone

de hoyo o pozo, desagüe de baño en la superficie, arroyo, río o si no se cuenta con servicio sanitario. Respecto a la eliminación de aguas residuales, se indaga si se realiza mediante alcantarilla, en pozo séptico, tirándolas en la vereda o eliminándolas en un cauce hidrográfico. Por último, en la eliminación de residuos sólidos, se evalúa si son recolectados por servicios municipales, carriteros, si se queman o si son arrojados en pozos u hoyos o en arroyos u otros cuerpos de agua.



DISPONIBILIDAD DE AGUA



Aguatería privada

ESSAP

Otros

Pozo artesiano o pozo con brocal y tapa

Los datos muestran que el acceso al agua potable en los territorios sociales del Departamento Central se realiza a través de diversas fuentes. Más de la mitad de la población estudiada (53%) obtiene el suministro de agua mediante aguatería privada, lo que se puede deducir que muchos dependen de empresas privadas para acceder a este recurso básico. Sin embargo, es importante tener en cuenta que el 22% de la población obtiene agua potable por otros medios, la compra de agua embotellada o el acceso a fuentes de agua comunitarias. Esto destaca la diversidad de

estrategias utilizadas por las comunidades para satisfacer sus necesidades de agua potable. Además, el hecho de que un 18% obtenga agua potable a través de la Empresa de Servicios Sanitarios del Paraguay (ESSAP) indica la presencia de servicios públicos de suministro de agua en la zona, aunque este porcentaje podría ser más alto para garantizar un acceso equitativo y seguro al agua potable para todos los residentes. Por último, un 7% de los pobladores obtiene agua potable a través de pozos artesianos o pozos con brocal y tapa.

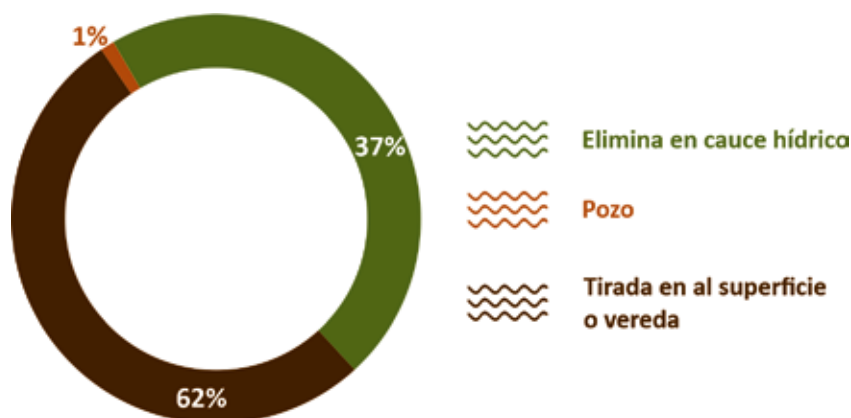
ELIMINACIÓN DE EXCRETAS



En cuanto a la eliminación de excretas, la gran mayoría de la población, un 93%, utiliza pozos sépticos como método principal, un 5% de la población depende de letrinas, lo que puede indicar condiciones de saneamiento menos higiénicas y menos seguras.

Además, es alarmante que un pequeño porcentaje, solo el 1%, utilice métodos de eliminación de desechos que representan un riesgo para la salud pública, como el desagüe de baño en la superficie de la tierra, arroyos o ríos.

ELIMINACIÓN DE AGUAS RESIDUALES



Los datos muestran que una proporción significativa de los territorios sociales 62% opta por eliminar las aguas residuales tirándolas en la superficie o vereda. Este método de eliminación puede generar problemas ambientales y de salud pública, ya que puede

contaminar el entorno y propiciar la proliferación de enfermedades. El 37% de la población elimina las aguas residuales en el pozo u hoyo y el 1% de la población opta por la eliminación directamente en el cauce hídrico.



ELIMINACIÓN DE RESIDUOS SÓLIDOS

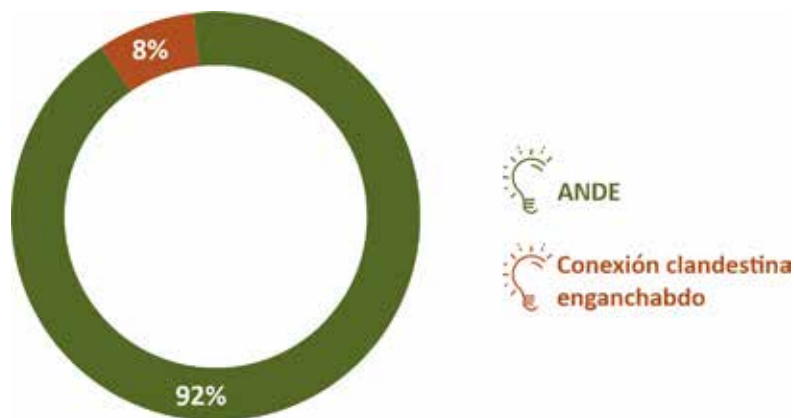


El 74% de la población elimina los residuos sólidos a través de la recolección municipal, este método de eliminación es el más seguro y adecuado, ya que los residuos recolectados por el municipio se llevan a lugares designados para su disposición final, minimizando así el impacto ambiental y los riesgos para la salud pública. Sin embargo, es preocupante que un

24% de la población opte por quemar los residuos, ya que esta práctica puede generar contaminación del aire y ser perjudicial para la salud, además de contribuir al cambio climático. El 1%, utiliza como método la recolección en carritos y el otro 1% tira en arroyos o cauces hídricos.



ENERGÍA ELÉCTRICA



Los datos muestran que la mayoría del suministro de energía eléctrica en los territorios sociales del Departamento Central proviene de la Administración Nacional de Electricidad (ANDE), con un 92%, este sistema de suministro regulado proporciona electricidad de manera legal y segura, lo que garantiza un acceso confiable a esta necesidad básica. Sin embargo, un 8% de la población obtiene electricidad a través de

conexiones clandestinas o enganches ilegales. Estas conexiones no autorizadas no solo representan un riesgo para la seguridad eléctrica, sino que también pueden ser peligrosas para los residentes y pueden causar sobrecargas en el sistema eléctrico, provocando cortocircuitos, incendios y otros peligros con derivación fatal.

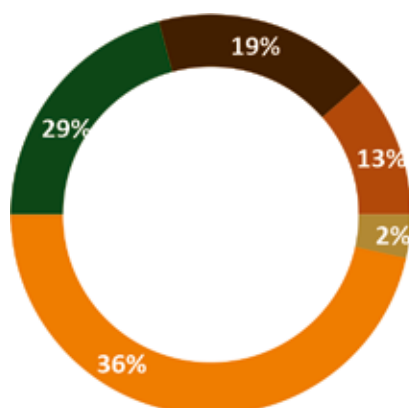
C. INFRAESTRUCTURA COMUNITARIA

La infraestructura comunitaria destinada a espacios de esparcimiento o encuentro comunitario en el territorio social incluye áreas como canchas deportivas, plazas públicas, parques de recreación y centros o locales comunitarios. Estos espacios son fundamentales para promover la interacción social, el ejercicio físico, la recreación y el sentido de pertenencia en la comunidad. Las canchas deportivas ofrecen oportunidades para la práctica de diferentes deportes y ac-

tividades físicas, fomentando un estilo de vida activo y saludable entre los residentes. Las plazas públicas y los parques de recreación proporcionan áreas verdes para relajarse, jugar y disfrutar de actividades al aire libre, mientras que los centros o locales comunitarios sirven como puntos de encuentro para eventos, reuniones y actividades sociales, culturales o educativas y de organización.



ESPACIOS PÚBLICOS

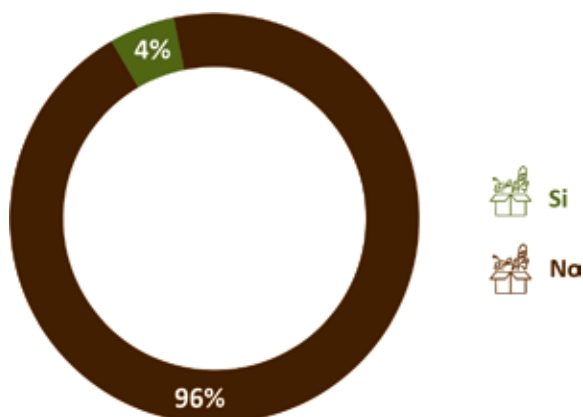


Se puede visualizar que el 36% de los territorios sociales cuenta con plazas públicas, lo que proporciona espacios abiertos para actividades recreativas y encuentros comunitarios. Sin embargo, el 29%, no cuenta con ningún espacio público disponible, lo que puede limitar las oportunidades de interacción social y recreación para esos residentes. Por otro lado, el 19% de los territorios sociales cuenta con centros comunitarios, que pueden servir como puntos de re-

unión y organización para actividades sociales, culturales y educativas, el 13% tiene canchas deportivas, lo que ofrece oportunidades para la actividad física y el deporte en la comunidad y el 2%, cuenta con parques de recreación, que son espacios especialmente diseñados para el entretenimiento y la relajación al aire libre, pudiendo los niños y jóvenes beneficiarse de los mismos.

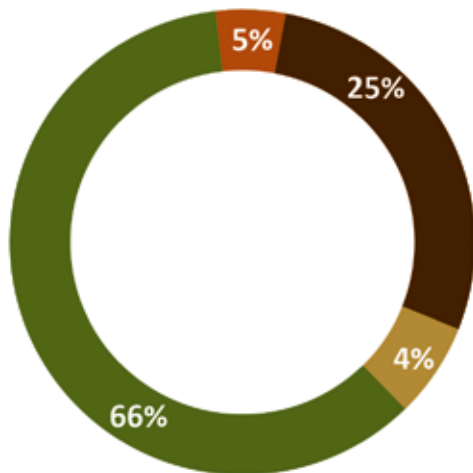


COMEDOR COMUNITARIO



El 96% de los territorios sociales del Departamento Central no cuenta con infraestructura destinada para el funcionamiento de un comedor comunitario y el 4% restante sí cuenta con dicha infraestructura, lo que proporciona un recurso importante en materia de infraestructura para la preparación de alimentos en un entorno seguro y adecuado, colaborando con aquellos que pueden necesitar apoyo alimentario en la comunidad. Es importante señalar que la existencia o no de este espacio podría estar condicionada por la voluntad o decisión de la comunidad o comisiones vecinales, conforme a la necesidad del mismo.

TIPO DE CAMINO Y CALLES



El 66% de los territorios sociales cuentan con caminos y calles de tierra, el 25% empedrado, el 5% asfalto y el 4% de enripiado. Estos datos resaltan la necesidad de seguir invirtiendo en el desarrollo de infraestructura vial para mejorar la accesibilidad, la seguridad y con ello la calidad de vida en los territorios sociales del Departamento Central.

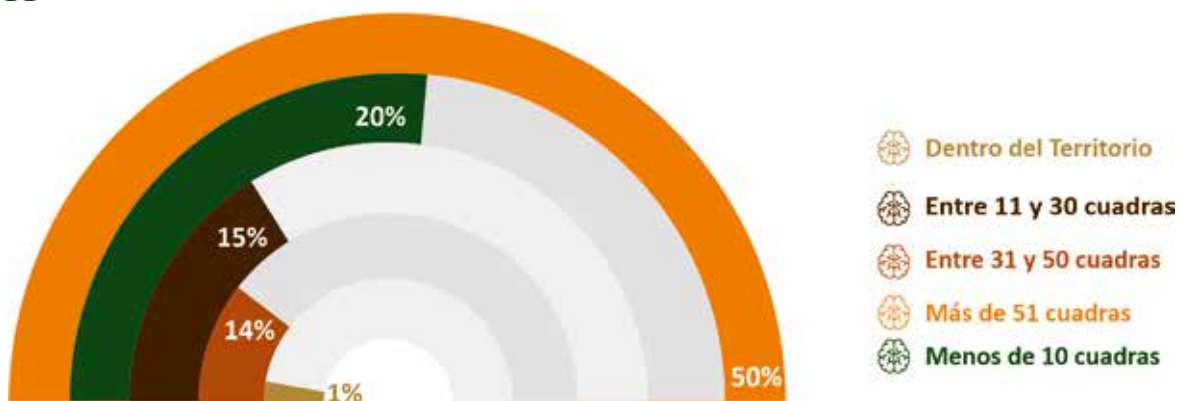
D. SERVICIOS PÚBLICOS

Este apartado tiene como objetivo mostrar las distancias que separan a las familias que viven en territorios sociales del acceso a los servicios públicos.

Para este informe, se consideran servicios públicos a la salud (puesto de salud, unidad de salud familiar y hospital público), la educación (escuela pública y colegio nacional), la comisaría y el transporte público. Tener acceso a estos servicios a una distancia razonable significa poder aprovechar las oportunidades sociales que ofrece el entorno urbano. Es crucial contar con opciones adecuadas en educación, que la distancia a los centros de salud no sea un obstáculo para recibir atención médica, disponer de transporte público para movilizarse y contar con seguridad para que en su conjunto mejore las oportunidades de calidad de vida.

En la mayoría de los casos, los servicios públicos dentro de los territorios sociales son escasos, con porcentajes muy bajos según los datos recabados.

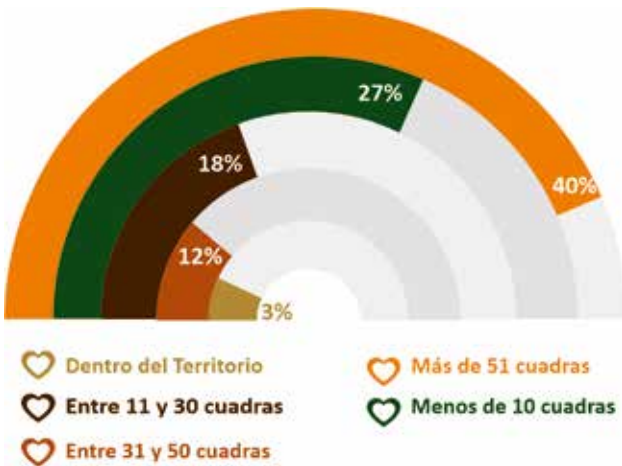
PUESTO DE SALUD



Para poder acceder a un puesto de salud, el 50% de la población deben ir más de 51 cuadras.



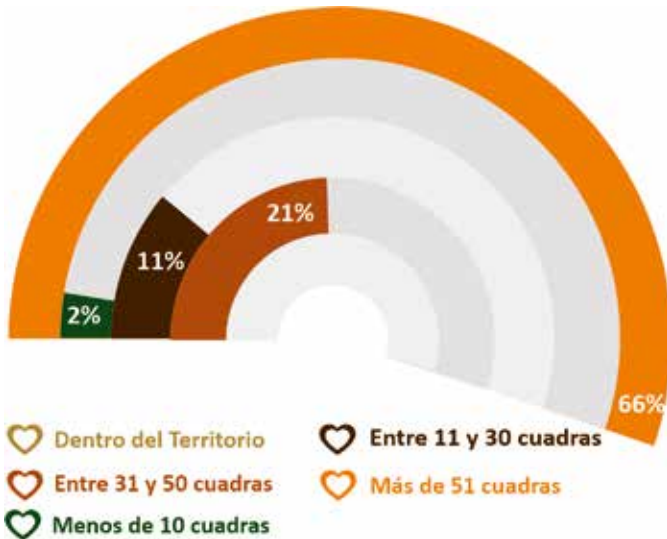
UNIDAD DE SALUD FAMILIAR



El 40% de la población estudiada cuenta con una unidad de salud familiar a más de 51 cuadras 27% a menos de 10 cuadras, 18% entre 11 y 30 cuadras, 12% entre 31 a 50 cuadras y solo el 3% cuenta con una unidad de salud familiar en el territorio social.



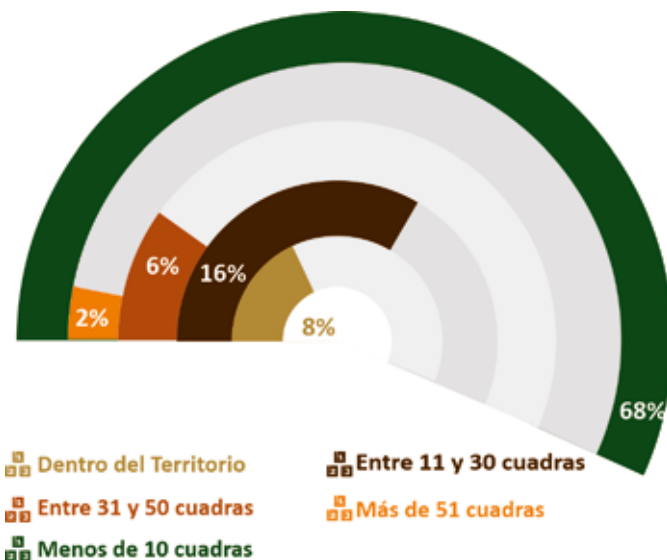
HOSPITAL PÚBLICO



Para servicios de mayor complejidad e internaciones, el 66% la población debe ir más de 51 cuadras, 21% entre 31 a 50 cuadras, 11% entre 11 a 30 cuadras y solo el 2% a menos de 10 cuadras.



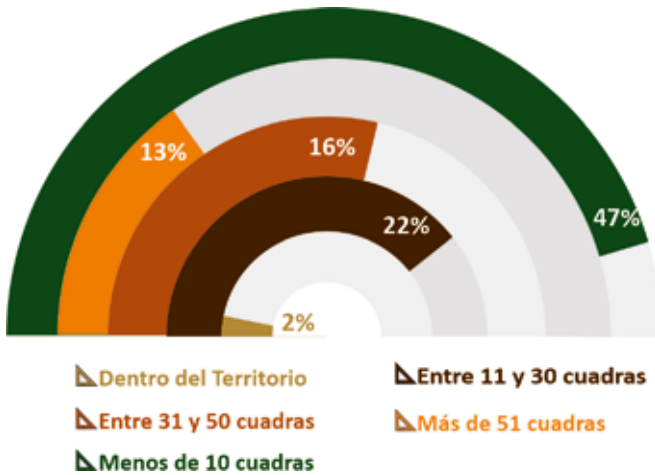
ESCUELA PÚBLICA



La distancia que transitan los pobladores de los territorios sociales para llegar a una escuela pública es menos de 10 cuadras en el 68% de los casos, 8% cuentan con una escuela pública dentro del territorio social, mientras que un 2% a más de 51 cuadras.



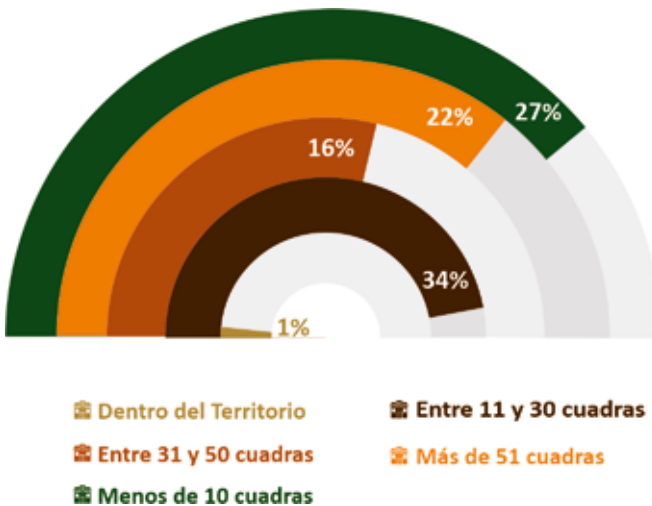
COLEGIO NACIONAL



En la mayoría de los casos 47%, los colegios nacionales más cercanos a los territorios sociales se encuentran a menos de 10 cuadras y un 13% a más de 51 cuadras.



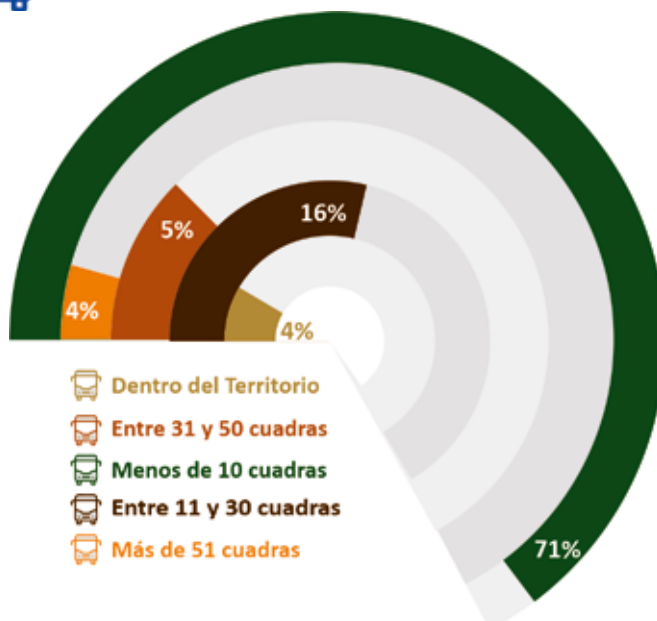
COMISARÍA



El 34% de los territorios sociales cuenta con una comisaría entre 11 a 30 cuadras, el 27% a menos de 10 cuadras, sin embargo el 22% a más de 51 cuadras.



PARADA DE ÓMNIBUS

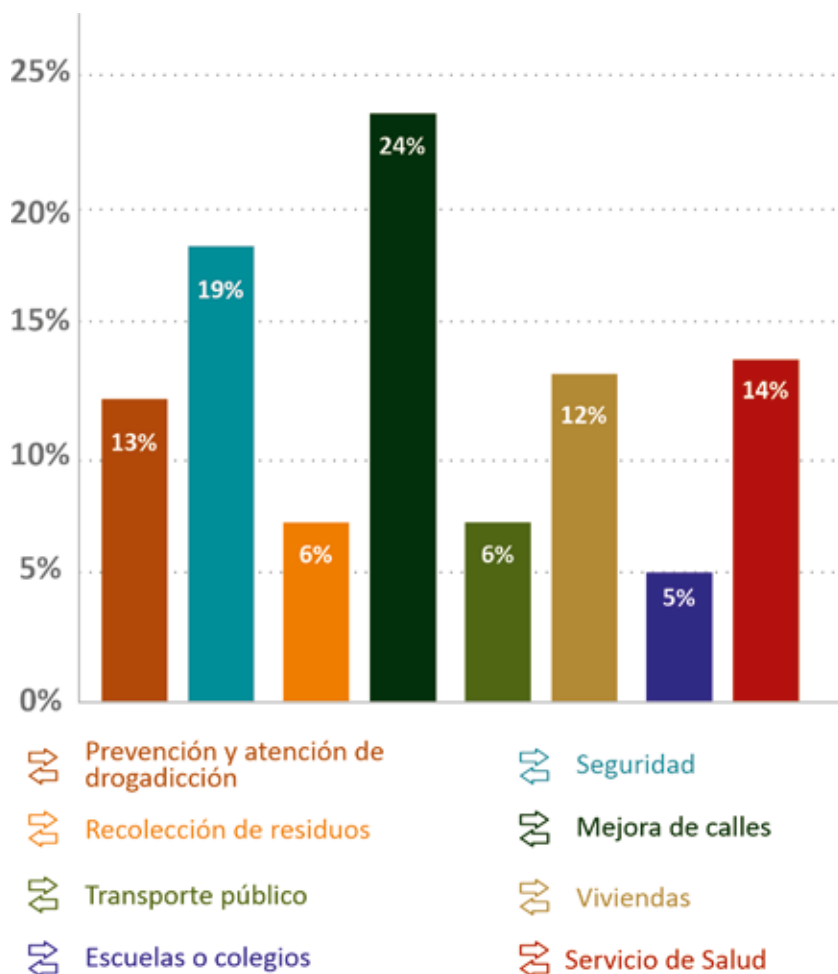


El 71% de los territorios sociales considerados en esta investigación se encuentra a menos de 10 cuadras de una parada de ómnibus, el 16% entre 11 y 30 cuadras y un 4% a más de 51 cuadras y dentro del territorio respectivamente.

E. NECESIDADES MÁS URGENTES

En este apartado se ha pretendido indagar con mayor detalle sobre las necesidades demandadas en los territorios sociales y de ese modo contrastar los datos recabados respecto a las dimensiones e indicadores estudiados, coincidentemente la necesidad manifestada con mayor frecuencia ha sido la mejora de camino debido a que ésta trae consigo accesibilidad y mejoras de servicios básicos, infraestructura y servicios públicos, como así mayor seguridad para los pobladores.

Las necesidades de viviendas concuerdan de igual forma con los datos proporcionados respecto a la calidad de vivienda en los territorios sociales.



El 24% de los pobladores necesita de forma urgente una mejora en las calles, el 19% seguridad, el 14% servicios de salud, el 13% prevención y atención de drogadicción, el 12% vivienda, el 6% transporte público y el otro 6% recolección de residuos, el 5% escuelas o colegios cerca.

ASPECTOS DE OBSERVACIÓN Y DIÁLOGO CON INFORMANTES CLAVES

Tras recoger detalladamente las observaciones y diálogos con los referentes de la comunidad, se hace evidente que existen necesidades apremiantes que deben ser abordadas con prontitud para mejorar las condiciones de vida de los habitantes de los territorios sociales.

En primer lugar, la *falta de viviendas dignas* es una preocupación primordial, ya que muchas familias viven en condiciones precarias que comprometen su seguridad y bienestar. La construcción de viviendas adecuadas para garantizar un entorno habitable y seguro para todos los residentes, así como para atender a aquellos que aún no han sido adjudicados con una vivienda.

Además, la *infraestructura vial deficiente*, especialmente durante la temporada de lluvias, dificulta el acceso y pone en peligro la seguridad de los residentes. La mejora de las calles, incluida la implementación de sistemas de desagüe pluvial, es esencial para garantizar un tránsito seguro y fluido dentro de la comunidad. Esta inversión en infraestructura también contribuirá al desarrollo económico y social del área al facilitar el acceso a servicios y oportunidades para sus habitantes.

La falta de *servicios básicos*, como el acceso a agua potable y atención médica adecuada, representa otro desafío significativo para la comunidad. La construcción de un pozo artesiano con tanque de agua y la instalación de un puesto de salud más cercano son medidas urgentes que deben tomarse para abordar estas necesidades críticas y mejorar la calidad de vida de los residentes. Además, se requiere una mayor presencia policial y programas de prevención de drogas para abordar las preocupaciones de seguridad y salud pública en la comunidad.

Finalmente, es importante promover la participación activa de los residentes y fomentar la colaboración entre las autoridades locales, las organizaciones comunitarias y otras partes interesadas para identificar soluciones sostenibles a largo plazo.

Al abordar estas necesidades de manera integral y colaborativa, la comunidad puede avanzar hacia un futuro más próspero y equitativo para todos sus habitantes.



Es importante la participación de los residentes y la colaboración entre las autoridades locales, las organizaciones comunitarias y partes interesadas para identificar soluciones a largo plazo.

PRESENTACIÓN DE RESULTADOS POR DISTRITO



CALIDAD DE LAS VIVIENDAS

El distrito de Aregúa arroja datos interesantes respecto a la calidad de las viviendas existentes en los territorios sociales, puesto que se ha reportado una interesante cantidad de viviendas construidas con materiales frágiles, de igual forma los resultados señalan que la mayoría de las viviendas cuentan con 1 o 2 habitaciones y que alberga a 4 o más personas por dormitorio, esto supone condiciones de hacinamiento.

SERVICIOS BÁSICOS

Lo que respecta a la accesibilidad de servicios básicos, denota la total ausencia de servicios de agua potable provenientes de la Essap y que la mayor provisión de agua proviene de aguaría privada u otros (justa de saneamiento o aguaría comunitaria). Por otro lado, existe una alarmante cantidad de territorios sociales que siguen contando con letrina para la disposición final de las excretas.

Es importante mencionar que las prácticas de eliminación de aguas residuales la totalidad de los territorios visitados han indicado que son vertidas en la superficie o vereda y que solo el 29% de los territorios cuentan con el servicio de recolección de municipal, dejando al 71% de los mismos con la alternativa de quema para la eliminación de residuos sólidos. En este punto, la intervención municipal para la mejora de las condiciones planteadas jugaría un papel preponderante.

Lo que respecta a la provisión de energía eléctrica, el 14% de los territorios sociales acceden al servicio de energía eléctrica informalmente, es decir con conexiones clandestinas.

INFRAESTRUCTURA COMUNITARIA

La infraestructura comunitaria en estos territorios es precaria, al punto de señalar que el 43% de los mismos no poseen espacios públicos, la totalidad de los territorios no cuentan con parques de recreación ni infraestructura para centros comunitarios que permita a los niños, jóvenes y demás miembros de las comunidades desarrollar una vida comunitaria sana. La accesibilidad se dificulta debido a que la mayoría de estos territorios cuentan con caminos o calles de tierra y solo el 29% con empedrado, esto podría colaborar enormemente con la inseguridad atendiendo a los casos de drogadicción existente en la zona, la llegada de recolectores de basura y el aislamiento de las comunidades en especial en épocas de lluvia.

SERVICIOS PÚBLICOS

En este punto se busca dimensionar las proximidades de los servicios públicos respecto a los territorios sociales, en este sentido, se observa que 43% de los territorios cuentan con un Puesto de salud a un poco más de 3 kilómetros y el otro 43% a un poco más de 5 kilómetros.

Por otro lado, las USF se encuentran más distantes en relación a la mayoría de los territorios sociales ya que un 72% de los territorios sociales han manifestado que deben recorrer al menos 5 kilómetros para acceder a los servicios. Las cifras respecto a las distancias de más de 5 kilómetros crecen a un 86% cuando se trata de acceder a un Hospital público.


Lo que respecta a servicios de educación, la presencia de comisaria se considera una mejor distribución en comparación al servicio de salud, no obstante, las paradas de ómnibus sí reflejan una necesidad a ser considerada puesto que el 43% de los territorios registran una parada de ómnibus en una distancia de 1 a 3 kilómetros.

NECESIDADES URGENTES

Consecuentemente a lo planteado, las necesidades más urgentes manifestadas por los territorios sociales en orden de prelación es la siguiente: mejora de calles, prevención y atención a la drogadicción, seguridad, recolección de residuos, servicios de salud y vivienda.



ASPECTOS COMPLEMENTARIOS MENCIONADOS POR LOS INFORMANTES CLAVES Y REFERENTES COMUNITARIOS

 TERRITORIO SOCIAL	Aspectos de observación o de diálogo con los referentes comunitarios
Villa Serrana 1	Los proyectos comunitarios que puedan ser implementados son bien valorados.
Ara Pyahu	Se requiere de mejoras viales y seguridad ya que las calles son intransitables y de noche ya no salen por el peligro de ser víctimas de robo.
San Jorge	Se requiere de servicios de salud más cercano y construcción de empedrados.
Villa del Maestro 4	La construcción de empedrados, mejoras viales son de carácter urgente para el acceso a servicios.
Nueva Esperanza	El arreglo de las calles requiere del ingreso de maquinarias pesadas como tractor. Se hacen imprescindibles acciones enfocadas a la prevención y tratamiento de drogadicción.
Los Laureles 1 y 2	Se cuenta con espacio para plaza, el cual se encuentra en estado de abandono.



En Capiatá, la calidad de viviendas de sus habitantes se ve reflejada en las condiciones de los materiales de construcción. Un porcentaje significativo de viviendas, aproximadamente el 31%, tienen un piso de lecherada o cerámica, mientras que un 26% cuentan con paredes de ladrillo. Sin embargo, es notable que un 19% de las viviendas aún tienen piso de tierra. En cuanto a la distribución de habitaciones, la mayoría de los hogares, alrededor del 93%, tienen entre 1 y 2 habitaciones. Además, la situación de hacinamiento es evidente, ya que aproximadamente el 50% de los habitantes de los territorios sociales comparten un dormitorio con 4 o más personas. Estos datos resaltan la necesidad de mejorar las condiciones de vivienda en la zona para garantizar una mejor calidad de vida para sus residentes.

SERVICIOS BÁSICOS

En cuanto a los servicios básicos accesibles en Capiatá, se observa una situación variada. La disponibilidad de agua muestra que el 79% de los territorios sociales dependen de aguatería privada para obtener este recurso vital.

Para la eliminación de excretas, un alto porcentaje, aproximadamente el 86%, utiliza pozos sépticos como método principal. Sin embargo, la eliminación de aguas residuales presenta un desafío, ya que el 71% de los territorios sociales optan por deshacerse de las aguas residuales tirándolas en la superficie o vereda.

En cuanto a la gestión de residuos sólidos, la mayoría utiliza el servicio de recolección municipal para su eliminación. En lo que respecta a la energía eléctrica, el 86% de la población obtiene su suministro de la

Administración Nacional de Electricidad (ANDE), ante un 14% que cuenta con conexión clandestina o enganchado.

Estos datos reflejan una combinación de acceso a servicios básicos, pero también señalan áreas donde se necesita mejorar la infraestructura y los sistemas de gestión para garantizar un acceso adecuado y seguro a estos servicios esenciales.

INFRAESTRUCTURA COMUNITARIA

En relación a la infraestructura comunitaria en Capiatá, los datos revelan una situación desafiante. Un porcentaje significativo, el 44%, de los territorios sociales carece por completo de espacios públicos disponibles, lo que indica una falta de áreas de recreación y encuentro para los residentes.

En cuanto a los comedores comunitarios, la mayoría, el 93% de la población, no dispone de infraestructura destinada para este servicio, lo que podría afectar la posibilidad de acceder a programas de provisión de alimentos para aquellos en situaciones de vulnerabilidad.

Además, la mayoría de los caminos y calles en los territorios sociales, el 79%, son de tierra, lo que puede dificultar el acceso y la movilidad de los residentes, especialmente durante las condiciones climáticas adversas.

Estos hallazgos resaltan la necesidad de inversión en infraestructura comunitaria para mejorar la calidad de vida y el bienestar de los habitantes de Capiatá.

SERVICIOS PÚBLICOS

En cuanto a la accesibilidad a los servicios públicos en Capiatá, se evidencian disparidades significativas. Aunque la mayoría de los residentes tienen acceso relativamente cercano a unidades de salud familiar y escuelas públicas, con el 65% y el 79% respectivamente ubicadas a menos de 10 cuadras, el acceso a servicios de mayor complejidad como hospitales públicos y comisarías es más limitado. Por ejemplo, el 72% de la población debe recorrer más de 51 cuadras para acceder a un hospital público. Además, mientras que la mayoría de los territorios sociales cuentan con paradas de ómnibus a menos de 10 cuadras, solo el 43% tiene una comisaría a una distancia similar.


Estos datos resaltan la importancia de mejorar la accesibilidad a los servicios de salud de mayor complejidad y seguridad para garantizar un acceso equitativo a los residentes de Capiatá.


NECESIDADES URGENTES

Las necesidades más urgentes en el Distrito de Capiatá son evidentes, con un 24% de la población identificando la mejora de las calles como una prioridad apremiante. Este hallazgo subraya la importancia de abordar las deficiencias en la infraestructura vial para garantizar la movilidad segura y eficiente de los residentes. La mejora de las calles no solo beneficiaría el acceso a los servicios y la calidad de vida de los habitantes, sino que también podría tener un impacto positivo en el desarrollo económico y social de la región.

Por lo tanto, es de vital importancia que las autoridades locales y los responsables de la planificación urbana aborden esta necesidad de manera prioritaria para satisfacer las demandas de la comunidad y promover el progreso sostenible en el distrito.

ASPECTOS COMPLEMENTARIOS MENCIONADOS POR LOS INFORMANTES CLAVES Y REFERENTES COMUNITARIOS

 TERRITORIO SOCIAL	Aspectos de observación o de diálogo con los referentes comunitarios
Sueño y Esperanza	<p><u>Habitabilidad</u>: se hace necesaria la mejora en las viviendas, puesto que cuentan con varias viviendas precarias.</p> <p><u>Acceso</u>: Se requiere de mejora de las calles internas por su intransitabilidad.</p> <p><u>Infraestructura</u>: arreglo y heroseamiento de la plaza, se evidencia estado de abandono.</p>
Inmaculada 1 y 2	<p>Se requiere con urgencia la habilitación de la USF ya que se encuentran inactiva, además de un puesto policial más cercano .</p> <p>Se podría articular con el SNPP, atendiendo al interés manifestado de cursos de capacitación para mandos medios de rápida salida laboral para los jóvenes.</p>
San Bernardo	<p>Se requiere mejoras de viviendas ya que se observan viviendas precarias y mejoras de las calles. No cuentan con espacios públicos ni plazas.</p>
San Jorge	<p>Se requiere de manera urgente apertura y mejora de calle y limpieza, mejora en iluminación de las calles, no cuentan con espacios públicos y se precisa de un lugar para recreación. Se cuenta un lote destinado para centro comunitario que a la fecha tiene una ocupación irregular aparente.</p>
Nueva Esperanza	<p>Se solicita la construcción de centro comunitario, escuelas y puesto de salud, ya que cuentan con el espacio destinado para los mismos. También es necesario equipar el espacio infantil. Más seguridad y presencia de lince dentro del territorio social. Mejora de calles.</p>

 TERRITORIO SOCIAL	Aspectos de observación o de diálogo con los referentes comunitarios
El Progreso A	Equipar la plaza, empedrar las calles y reforzar la seguridad dentro del territorio. Construcción de una escuela dentro del territorio social.
Koe Pyahu	Urge habilitar nuevamente el comedor comunitario, equipamiento de la plaza, arreglo de las calles, capacitaciones en mandos medios para jóvenes y adultos, charla sobre prevención a la drogadicción (se cuenta con un centro comunitario para ese fin), construcción de viviendas para familias que aún cuentan con viviendas precarias.
Koe Pyahu	Arreglo de calles, viviendas dignas, transporte, seguridad, equipamiento de plaza, cuentan con espacio comunitario para habilitación de un comedor, capacitaciones en mandos medios para jóvenes y adultos, charlas sobre prevención a las drogas
San Martín San Martín I	Es de suma urgencia la construcción de viviendas ya que la mayoría son de madera (6x3). Se requiere la intervención de la ANDE en atención a la solicitud de medidor. Se utiliza enganchado actualmente. No cuentan con espacios públicos, utilizan la plaza de otro territorio social y que requiere ser equipada.
San Cayetano	Se requiere mejoras de las calles, empedrado y construcción de viviendas para los que aún no fueron adjudicados.
La Esperanza A y B	Mejora de calles, asistencia médica a través de clínica móvil, regularización de contrato para las familias que aún faltan (21 familias aprox.)





CALIDAD DE LAS VIVIENDAS

En Guaramaré, la calidad de las viviendas, en términos de las características de los materiales de construcción, muestra una predominancia de paredes de ladrillo, representando el 50% de las construcciones, seguido de un 25% con piso de lecherada o cerámica y otro 25% con piso de tierra. Esto sugiere una diversidad en los materiales de construcción utilizados en la zona.

En cuanto a la distribución interna, todas las viviendas tienen entre 1 y 2 habitaciones, lo que indica una uniformidad en este aspecto. Además, la mayoría de los hogares (el 100%) alojan de 1 a 3 personas por dormitorio, lo que sugiere un nivel relativamente bajo de hacinamiento y una distribución equitativa del espacio habitable dentro de las viviendas en la comunidad.

SERVICIOS BÁSICOS

Los servicios básicos accesibles muestran una distribución equitativa en el porcentaje en cuanto a la obtención del suministro de agua mediante Essap y aguatería privada, siendo esta del 50% para ambos. En cuanto a la eliminación de excretas, el 100% de los territorios sociales señalan que los pobladores utilizan pozos sépticos como método principal, lo que sugiere una infraestructura básica pero efectiva para la gestión de desechos humanos. Sin embargo, la eliminación de aguas residuales presenta un desafío, ya que el 100% de la población elimina los residuos tirándolos en la superficie o vereda, lo que indica una falta de sistemas de alcantarillado adecuado.

Por otro lado, la eliminación de residuos sólidos es gestionada por la recolección municipal en su totalidad, lo que sugiere una infraestructura municipal activa para este fin. En cuanto a la energía eléctrica, el suministro proviene completamente de la Administración Nacional de Electricidad (ANDE), asegurando un acceso uniforme a este servicio esencial.



INFRAESTRUCTURA COMUNITARIA

En términos de infraestructura comunitaria, mientras que el 67% de los territorios sociales cuentan con plazas públicas, ninguno cuenta con un comedor comunitario. Además, todas las calles y caminos en los territorios sociales son de tierra, indicando una necesidad de mejoras en la infraestructura vial para facilitar el acceso y la movilidad dentro de la comunidad.

SERVICIOS PÚBLICOS

En cuanto a los servicios públicos en Guarambaré, existe una accesibilidad generalizada para la mayoría de los pobladores a varias instituciones clave. El acceso a la atención médica es notable, ya que el 50% de la población puede acceder a un puesto de salud en menos de 10 cuadras, y el 100% tiene acceso a una unidad de salud familiar y a un hospital público en la misma distancia.


Similarmente, el acceso a la educación también es ampliamente accesible, con el 100% de los pobladores viviendo a menos de 10 cuadras de una escuela pública y de un colegio nacional. Sin embargo, la presencia de servicios de seguridad y transporte muestra cierta disparidad, ya que solo el 50% de los territorios sociales cuentan con una comisaría entre 11 a 30 cuadras, mientras que el 50% está a menos de 10 cuadras de una parada de ómnibus, lo que sugiere una necesidad de mejorar la infraestructura de seguridad y transporte en algunos sectores de la comunidad.

NECESIDADES URGENTES

Entre las necesidades más apremiantes en el Distrito de Guarambaré, se destaca mejora en las calles, prevención y atención de drogadicción, seguridad y vivienda, en un 22% para cada uno. Este dato resalta la importancia de abordar las deficiencias en la infraestructura vial como indicador principal para seguridad, mejorar la calidad de vida y la accesibilidad en la comunidad.

La atención a esta necesidad podría implicar la pavimentación, el mantenimiento regular o la ampliación de las vías existentes para garantizar un tránsito seguro y eficiente para todos los residentes.

ASPECTOS COMPLEMENTARIOS MENCIONADOS POR LOS INFORMANTES CLAVES Y REFERENTES COMUNITARIOS

 TERRITORIO SOCIAL	Aspectos de observación o de diálogo con los referentes comunitarios
Oñondivepa	S/D
San Rafael Finca 301	S/D



CALIDAD DE LAS VIVIENDAS

En el Distrito de Itá, se evidencia una variedad en los materiales utilizados en la construcción de viviendas, siendo el ladrillo y la lecherada o cerámica los más comunes, representando el 33% cada uno, mientras que un 27% de las viviendas tiene techo de teja u hormigón. Esta distribución refleja una diversidad en las condiciones de habitabilidad de los hogares en la zona.

En cuanto a la distribución de habitaciones por hogar, todas las viviendas cuentan con 1 a 2 habitaciones, indicando una situación homogénea en este aspecto.

to. Sin embargo, la densidad de ocupación es notable, ya que el 100% de los pobladores tiene 4 o más personas compartiendo un mismo dormitorio, lo que puede implicar desafíos en términos de privacidad y calidad de vida para los residentes.

SERVICIOS BÁSICOS

La disponibilidad de servicios básicos muestra una diversidad en los métodos de obtención de agua, donde el 80% de los pobladores recurre a fuentes alternativas, como la aguatería comunitaria. La eliminación de excretas se realiza mayormente a través de pozos sépticos, siendo este el método principal para el 100% de los residentes.

En cuanto a la eliminación de aguas residuales y residuos sólidos, el 60% de la población utiliza pozos y recolección municipal, respectivamente. Respecto a la energía eléctrica, el suministro para todos los territorios sociales proviene exclusivamente de la Administración Nacional de Electricidad (ANDE).

INFRAESTRUCTURA COMUNITARIA

En relación a la infraestructura comunitaria, se observa que solo el 45% de los territorios cuenta con plazas públicas, y ninguno dispone de infraestructura destinada a comedores comunitarios. Además, el 60% de las calles son de tierra, reflejando una infraestructura que podría beneficiarse de mejoras para garantizar un acceso más seguro y cómodo para los residentes.

SERVICIOS PÚBLICOS

En el Distrito de Itá, los servicios públicos presentan algunas deficiencias en cuanto a la accesibilidad. Para acceder a un puesto de salud, la mayoría de la población estudiada, representando el 80%, deben recorrer distancias superiores a 51 cuadras. Similar-



mente, el 60% de la población tiene una unidad de salud familiar a más de 51 cuadras, lo que dificulta el acceso a servicios médicos básicos. Respecto a servicios más especializados, como los que ofrece un hospital público, el 40% de la población también deben recorrer distancias considerables.


Sin embargo, en términos de educación, la situación es más favorable, ya que el 100% de los residentes tiene acceso a escuelas públicas a menos de 10 cuadras, y el 80% cuenta con colegios nacionales a una distancia similar. En cuanto a la seguridad, el acceso a una comisaría es relativamente adecuado, con un 40% de los territorios sociales ubicados entre 11 y 30 cuadras de distancia.

Por último, en términos de transporte público, el 60% de los territorios están a menos de 10 cuadras de una parada de ómnibus, lo que facilita la movilidad de los residentes.

NECESIDADES URGENTES

Es importante destacar que el 29% de la población considera que la mejora de las calles es una necesidad urgente, lo que indica la importancia de mejorar la infraestructura vial en el distrito.

ASPECTOS COMPLEMENTARIOS MENCIONADOS POR LOS INFORMANTES CLAVES Y REFERENTES COMUNITARIOS

 TERRITORIO SOCIAL	Aspectos de observación o de diálogo con los referentes comunitarios
Arasaty 1 Arasaty 2	Urgente necesidad de mejorar las calles internas con desagüe pluvial, además se requiere de infraestructura para centro y comedor comunitario. Además, requieren de un tanque para agua con mayor capacidad, debido a que no abastece el tanque de 5.000lts. a toda la comunidad.
Nueva Esperanza	Mejorar las calles con desagüe pluvial, mejora e iluminación de plazas. Se requiere de un puesto policial dentro de la comunidad a los efectos de mejorar la seguridad.
Jesús Misericordioso	Se cuenta con espacios para centros comunitarios, pero se necesita equipar para solicitar cursos y capacitaciones para jóvenes y adultos. Se requiere de camiones recolectores de residuos, mejora de calles internas, equipamiento de la plaza pública e iluminación dentro del territorio social.
Cocuere Peguaho	Se cuentan con espacios para plazas, centro comunitario, pero necesita equipamientos e infraestructura, iluminación y mejora de calles internas, viviendas dignas y seguridad.



CALIDAD DE LAS VIVIENDAS

En Itaiguá, la calidad de vivienda de los pobladores se ve reflejada en las características de los materiales de construcción. La mayoría de las viviendas, un 43%, cuentan con piso de lecherada o cerámica, mientras que un 36% tiene paredes de ladrillo, lo que sugiere un nivel de construcción variado, pero con presencia de materiales sólidos.

Además, el 83% de los territorios sociales señalan que los hogares tienen entre 1 y 2 habitaciones, lo que indica un tamaño moderado de las viviendas. El 67% de los territorios sociales manifiestan que los pobladores conviven con 4 o más personas en un solo dormitorio, lo que puede indicar condiciones de hacinamiento en algunas viviendas.

SERVICIOS BÁSICOS

En cuanto a los servicios básicos, el suministro de agua es mayoritariamente a través de pozos artesianos o pozos con brocal y tapa, alcanzando al 67% de la población. Sin embargo, en lo que respecta a la eliminación de excretas, un 83% utiliza pozos sépticos como método principal, lo que sugiere una falta de acceso a sistemas de alcantarillado.

La eliminación de residuos sólidos presenta un desafío, ya que el 100% de los pobladores opta por la quema para deshacerse de ellos. En cuanto a la energía eléctrica, el 67% proviene de la Administración Nacional de Electricidad (ANDE), lo que indica un acceso relativamente amplio a este servicio público, mientras que el 33% cuenta con conexiones clandestinas.

Estos datos muestran que, si bien hay un acceso mayoritario a algunos servicios básicos, como el suministro de agua y la electricidad, todavía existen deficiencias en la eliminación de residuos sólidos y en la gestión de excretas. Estos aspectos deben abordarse

para mejorar la calidad de vida de los habitantes de Itaiguá y garantizar condiciones de vida más saludables y sostenibles en la comunidad.

INFRAESTRUCTURA COMUNITARIA

En cuanto a la infraestructura comunitaria en los territorios sociales examinados, se destaca que la mitad de ellos cuentan con canchas, lo que podría representar áreas destinadas al esparcimiento y la recreación de los habitantes. Sin embargo, es preocupante observar que no existe un comedor comunitario en ninguno de los territorios sociales evaluados, lo que podría indicar una falta de acceso adecuado a servicios de alimentación comunitaria para aquellos en situación de vulnerabilidad. Además, es importante señalar que todos los caminos y calles en estos territorios son de tierra, lo que podría dificultar el acceso y la movilidad, especialmente durante condiciones climáticas adversas.

SERVICIOS PÚBLICOS

En relación a los servicios públicos, se identifican ciertas disparidades en la accesibilidad a la atención médica y educativa. Aunque un porcentaje significativo de la población puede acceder a un puesto de salud, una unidad de salud familiar y un hospital público dentro de una distancia razonable, una proporción considerable de los pobladores debe recorrer distancias superiores a 51 cuadras para acceder a estos servicios. Por otro lado, mientras que la mayoría de los pobladores tiene fácil acceso a escuelas públicas y paradas de ómnibus, la ubicación de los colegios nacionales y la distancia a la comisaría plantean desafíos adicionales de la accesibilidad para ciertos sectores de la población.

Estos hallazgos resaltan la importancia de mejorar la accesibilidad a los servicios públicos en los territorios sociales evaluados. Es fundamental garantizar que

todos los habitantes tengan acceso equitativo a instalaciones recreativas, servicios de salud, educación y seguridad, independientemente de su ubicación geográfica. Esto requerirá medidas para mejorar la infraestructura existente y abordar las disparidades en la distribución de servicios públicos para promover una mayor equidad y calidad de vida en estas.

NECESIDADES URGENTES

Las necesidades más urgentes identificadas en el Distrito de Itauguá son variadas y reflejan las preocupaciones de la comunidad en diferentes aspectos. En primer lugar, el 38% de la población considera que una mejora en las calles es una necesidad apremiante. Esto sugiere que existe una preocupación significativa por la infraestructura vial y la calidad de los caminos dentro del distrito, lo que puede afectar la movilidad y el acceso a servicios básicos para los residentes. La solicitud de una mejora en las calles puede implicar la necesidad de reparación de pavimentos, la construcción de nuevas vías o la implementación de medidas para mejorar la seguridad vial.


Además, el 31% de los territorios sociales del distrito manifiesta una urgente necesidad de mejorar el servicio de recolección de residuos. Esta preocupación

subraya la importancia de gestionar adecuadamente los desechos sólidos dentro de la comunidad para mantener un entorno limpio y saludable. Una recolección de residuos ineficiente o insuficiente puede conducir a problemas de contaminación ambiental, proliferación de enfermedades y degradación del entorno urbano, afectando negativamente la calidad de vida de los residentes.

Por último, el 13% de la población identifica la seguridad como una necesidad prioritaria. Esta preocupación puede abarcar diversos aspectos, como la seguridad ciudadana, la prevención del delito y la protección de los residentes contra situaciones de riesgo. Mejorar la seguridad en el distrito puede implicar el fortalecimiento de las fuerzas policiales locales, la implementación de medidas de prevención del delito y la promoción de la participación comunitaria en iniciativas de seguridad.

En conjunto, estas necesidades urgentes resaltan la importancia de abordar diversos aspectos del desarrollo comunitario para mejorar la calidad de vida y el bienestar de los habitantes del Distrito de Itauguá

ASPECTOS COMPLEMENTARIOS MENCIONADOS POR LOS INFORMANTES CLAVES Y REFERENTES COMUNITARIOS

 TERRITORIO SOCIAL	Aspectos de observación o de diálogo con los referentes comunitarios
Sarita	Se requieren de charlas y capacitaciones a los jóvenes sobre prevención de violencia doméstica de hijos contra sus padres. La presencia de los Lincos merma la delincuencia. Se encuentran en la multisectorial de comisiones de Territorios Sociales. La USF está en plena etapa de construcción.
Ñu Po'i	Se precisa de carácter urgente reubicación por hacinamiento (<i>en una vivienda cuentan con 22 menores de edad 5 madres: Mz 5 L 4</i>). Se requiere de carácter urgente la provisión de un tanque de agua y un centro comunitario.
Rosa Mística 1 Rosa Mística 2	Rosa Mística 2 requiere de un tanque de agua, atendiendo a que actualmente se aprovisionan del T.S Rosa Mística 1. Urge el arreglo de camino que permita el ingreso de materiales de construcción para las viviendas sociales. Se Necesita de acciones tendientes a la lucha contra la drogadicción (<i>en horario nocturno se acentúa la venta de estupefacientes</i>).
Milagros	Se solicita recuperar la <i>Tarifa Social</i> de la ANDE.
Virgen de Caacupé	Se requiere de presencia de LINCE, debido a que la comisaria queda lejos de la comunidad. Se requiere de capacitación laboral de mandos medios del SNPP para los jóvenes.



CALIDAD DE LAS VIVIENDAS

En el Distrito de J.A. Saldívar, la calidad de vida de los habitantes está influenciada por varios factores relacionados con la vivienda y los servicios básicos. En cuanto al material de las viviendas, se destaca que un 36% de estas están construidas con piso de lecherada o cerámica y pared de ladrillo y 21% de techo de teja u hormigón, lo que sugiere cierto nivel de infraestructura básica en las construcciones residenciales.

El alto porcentaje de hogares con 4 o más personas por dormitorio 70% indica posibles condiciones de hacinamiento que pueden afectar la comodidad y la privacidad de los residentes.

SERVICIOS BÁSICOS

En términos de servicios básicos, el suministro de agua es principalmente a través de aguatería privada para el 70% de los territorios sociales, lo que sugiere una dependencia significativa de fuentes no públicas para este recurso fundamental. Además, el uso generalizado de pozos sépticos para la eliminación de excretas 100% y la disposición de residuos sólidos mediante la quema 60% señalan la necesidad de mejorar las infraestructuras sanitarias y promover prácticas más seguras y sostenibles en la gestión de residuos.

Por otro lado, el suministro de energía eléctrica proviene en su totalidad de la Administración Nacional de Electricidad (ANDE), lo que indica una cierta uni-

formidad en el acceso a este servicio esencial. Sin embargo, para mejorar la calidad de vida en el distrito, es crucial abordar las deficiencias en los servicios de agua y saneamiento, así como promover viviendas más adecuadas para reducir la densidad de ocupación por dormitorio y mejorar la calidad de vida de los residentes en el Distrito de J.A. Saldívar.

INFRAESTRUCTURA COMUNITARIA

En términos de infraestructura comunitaria, se destaca que un porcentaje considerable de los territorios sociales 36% cuenta con canchas, lo que puede contribuir al esparcimiento y la actividad física de la comunidad. Sin embargo, la ausencia total de comedores comunitarios indica una falta de instalaciones destinadas a la alimentación comunitaria, lo que podría ser una oportunidad para mejorar la cohesión social y la seguridad alimentaria en el distrito.

SERVICIOS PÚBLICOS

En cuanto a los servicios públicos, aunque un 40% de la población puede acceder a un puesto de salud en menos de 10 cuadras, el hecho de que el 50% de los pobladores tenga que recorrer más de 51 cuadras para acceder a una unidad de salud familiar sugiere desafíos en términos de accesibilidad y cobertura de atención médica primaria. Además, el acceso al hospital público para servicios más complejos muestra que el 60% de los pobladores debe desplazarse más de 51 cuadras, lo que indica la necesidad de mejorar la disponibilidad de servicios de salud de mayor complejidad y de fortalecer la infraestructura sanitaria en el distrito.


Otros servicios públicos, como la educación y la seguridad, se observa que la mayoría de los pobladores tienen acceso relativamente cercano a escuelas públicas y colegios nacionales, con un porcentaje significativo ubicado a menos de 10 cuadras. Sin embargo, la distancia de las comisarías muestra que la mitad de los territorios sociales tienen que recorrer entre 31 y 50 cuadras para acceder a servicios policiales, lo que sugiere la necesidad de mejorar la cobertura de seguridad en el distrito. Por otro lado, la accesibilidad a las paradas de ómnibus es relativamente buena, con la mitad de los territorios sociales ubicados a menos de 10 cuadras de una parada, lo que facilita el transporte público para los residentes.

NECESIDADES URGENTES

El análisis de las necesidades más urgentes en el Distrito de J.A. Saldívar revela que el 21% de la población requiere de manera inmediata mejoras en las condiciones de las calles. Esta necesidad urgente sugiere que las vías de transporte en el distrito pueden estar en un estado deficiente o no adecuado para el tránsito seguro y eficiente de los residentes.

Las deficiencias en las calles pueden abarcar una variedad de problemas, como baches, falta de pavimentación, mal drenaje o falta de señalización, lo que puede afectar la movilidad, la seguridad vial y la calidad de vida de la comunidad.

ASPECTOS COMPLEMENTARIOS MENCIONADOS POR LOS INFORMANTES CLAVES Y REFERENTES COMUNITARIOS

 TERRITORIO SOCIAL	Aspectos de observación o de diálogo con los referentes comunitarios
Virgen del Carmen	Se requiere la aprobación del proyecto de vivienda, falta de espacio para centro comunitario y comedor comunitario, y mejora de calles a la par el acceso al territorio social.
10 de Agosto	Mayor necesidad de articulación y diálogo con el municipio.
Portal 4	Articulación y diálogo con municipio, necesidad de empedrado y centro comunitario.
Oñondivepa	Requieren acciones de articulación y diálogo con municipio. Acciones tendientes a la lucha contra las adicciones.
Tapyira	Atacar los problemas de drogadicción. Resolución de problemas con la disposición de residuos en las calles e interés del municipio.
Puerta del cielo II	Necesidades urgentes sobre mingas ambientales para erradicar el dengue. Habilitar la plaza y caminos vecinales.
La Amistad	Se requiere reparación de calles, construcción de empedrados para el ingreso de recolectores de basuras y otros servicios.
Villa Jardín	Requieren la construcción de pozos, tanques y construcción de empedrados.
San Nicodemo	Articulación con municipio para mejoras que atañen a la comunidad. Acciones de lucha contra las adicciones.



CALIDAD DE LAS VIVIENDAS

En Lambaré, el análisis de la calidad de las viviendas revela que una parte significativa de las viviendas, aproximadamente el 33%, está construida con materiales como lecherada o cerámica y pared de ladrillo, lo que sugiere, una diversidad en las condiciones de vivienda dentro de la comunidad. Además, se observa que el 100% de los hogares cuenta con entre 1 y 2 habitaciones, lo que podría indicar una distribución uniforme en cuanto al tamaño de las viviendas.

Sin embargo, existe una preocupación en cuanto a la densidad de población en los dormitorios, dado que el 50% de los territorios tiene 4 o más personas compartiendo un mismo dormitorio, lo que podría afectar la privacidad y calidad de vida de los habitantes.



SERVICIOS BÁSICOS

En términos de servicios básicos, se destaca que el suministro de agua es proporcionado en su totalidad por la Empresa de Servicios Sanitarios del Paraguay (Essap), lo que significa una cobertura completa de este recurso vital en la comunidad. Con respecto al método de eliminación de excretas, el 100% de los pobladores utiliza pozos sépticos. Asimismo, la eliminación de residuos sólidos se realiza mayormente a través de la recolección municipal, lo que indica una infraestructura básica de gestión de residuos en la comunidad, aunque es importante asegurar prácticas adecuadas de disposición para evitar problemas ambientales.

Por último, en cuanto al suministro de energía eléctrica, el 100% proviene de la Administración Nacional de Electricidad (ANDE), lo que sugiere una conexión confiable a la red eléctrica nacional. Esto es fundamental para garantizar el acceso a servicios básicos y mejorar la calidad de vida de los habitantes. Sin embargo, se debe continuar monitoreando y manteniendo estos servicios para asegurar que se cumplan las necesidades de la comunidad a largo plazo.

INFRAESTRUCTURA COMUNITARIA

En cuanto a la infraestructura comunitaria en Lambaré, se evidencia una carencia significativa de espacios públicos, ya que el 60% de los territorios sociales carece de ellos. Esta falta de áreas de recreación y encuentro puede impactar negativamente en la calidad de vida y el bienestar social de los habitantes al limitar las oportunidades de interacción y esparcimiento. Además, la ausencia de comedores comunitarios, que afecta al 100% de la población, podría indicar una necesidad de programas de asistencia alimentaria y social para garantizar la seguridad alimentaria de los residentes más vulnerables.

En términos de infraestructura vial, se destaca que el 75% de los caminos y calles de los territorios sociales están pavimentados con empedrado. Esta condición puede mejorar la accesibilidad y la movilidad dentro de la comunidad, proporcionando un entorno más seguro y cómodo para los residentes.

SERVICIOS PÚBLICOS


La distancia para acceder a servicios de salud es preocupante, ya que el 100% de los territorios sociales se encuentran distantes a más de 51 cuadras de un puesto de salud, lo que resalta la necesidad de mejorar el acceso a servicios médicos básicos en la zona.

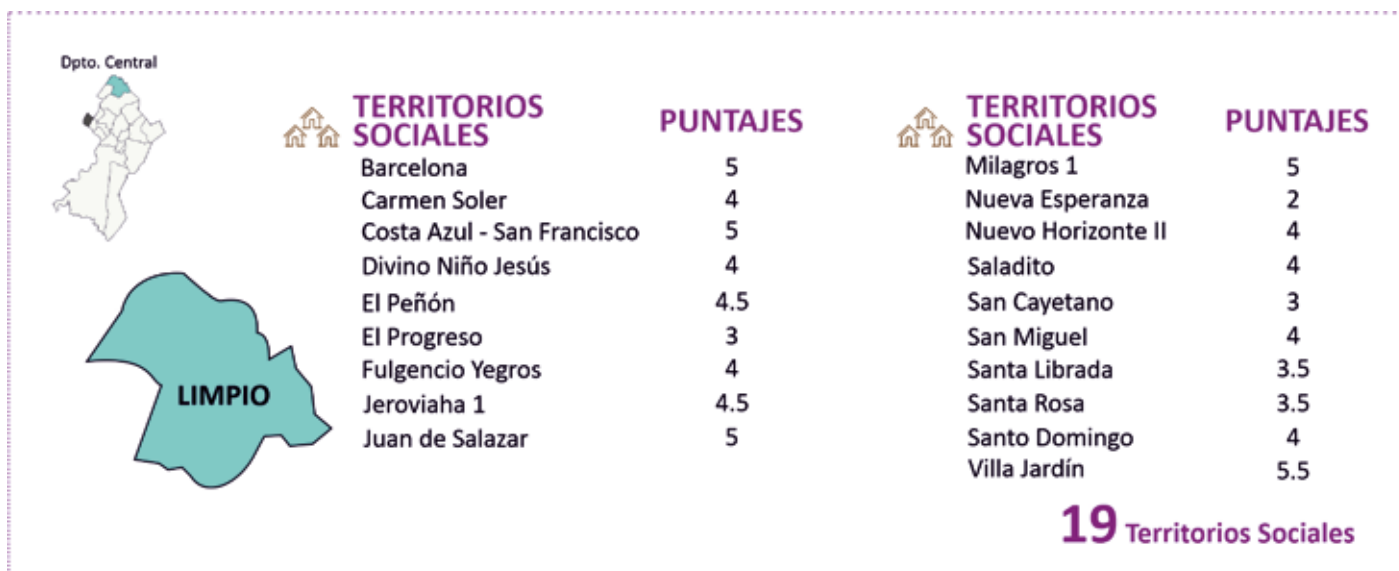
En cuanto a otros servicios públicos, como las unidades de salud familiar, los hospitales públicos, las escuelas y las comisarías, se observa una mejor situación, con la mayoría de los servicios ubicados a una distancia razonable de los territorios sociales, lo que facilita su acceso para la población. Por ejemplo, el 100% de los pobladores tiene una escuela pública a menos de 10 cuadras, lo que garantiza una accesibilidad adecuada a la educación básica. Además, el acceso a la parada de ómnibus es ampliamente accesible, ya que el 100% de los territorios sociales se encuentra a menos de 10 cuadras de una parada, lo que facilita el transporte público para los residentes.

NECESIDADES URGENTES

La necesidad más apremiante en el Distrito de Lambaré es la mejora de las calles, identificada como urgente para el 67% de la población. Esta demanda sugiere que las condiciones de las vías públicas no son óptimas y pueden afectar la calidad de vida y la movilidad de los residentes. Las calles en mal estado pueden dificultar el acceso a servicios básicos, como salud y educación, así como el transporte público y privado. Atender esta necesidad prioritaria no solo mejoraría la infraestructura vial, sino que también tendría un impacto positivo en la seguridad y el bienestar de la comunidad en general.

ASPECTOS COMPLEMENTARIOS MENCIONADOS POR LOS INFORMANTES CLAVES Y REFERENTES COMUNITARIOS

 TERRITORIO SOCIAL	Aspectos de observación o de diálogo con los referentes comunitarios
San Isidro II	Requieren de mejoras de calles y mayor iluminación en la zona.
Villa Angélica	Requieren de construcción de viviendas dignas para familias carenciadas. Gestionar cursos de capacitación para mandos medios de rápida salida laboral para jóvenes y adultos.
Ara Poty 1B	Requieren de construcción de viviendas dignas para familias carenciadas. Mejoras de calles con desagüe pluvial.
Ara Poty 1A	Requieren de mejoras de calles con desagüe pluvial.



CALIDAD DE LAS VIVIENDAS

En el Distrito de Limpio, se evidencia una diversidad en los materiales utilizados en las viviendas, donde un porcentaje significativo cuenta con pisos de lechada o cerámica, paredes de ladrillo y una proporción considerable con piso de tierra. Respecto a la distribución de habitaciones por hogar, se destaca que la totalidad cuenta con una o dos habitaciones, lo que sugiere una densidad habitacional relativamente baja. Sin embargo, es preocupante que el 79% de los pobladores viva en hogares donde hay cuatro o más personas por dormitorio, lo que indica condiciones de hacinamiento.

SERVICIOS BÁSICOS

En cuanto a los servicios básicos, una parte importante de la población depende de la aguatería privada para obtener agua, mientras que la mayoría utiliza pozos sépticos para la eliminación de excretas. Además, una proporción considerable elimina los residuos sólidos mediante la recolección municipal. Por último, se destaca que el suministro de energía eléctrica es uniformemente provisto por la Administración Nacional de Electricidad (ANDE), garantizando este servicio esencial para todos los residentes.

INFRAESTRUCTURA COMUNITARIA

En el Distrito de Limpio, la infraestructura comunitaria muestra ciertas carencias significativas. Aunque un porcentaje considerable de los territorios sociales cuenta con plazas públicas 39%, es preocupante observar que el 100% de los territorios no cuentan con un comedor comunitario, la presencia de infraestructura para este fin podría proporcionar las condiciones necesarias para la preparación de alimentos en un entorno seguro y adecuado, colaborando con aquellos que puedan necesitar apoyo alimentario en

la comunidad. Además, la mayoría de los caminos y calles son de tierra 90%, lo que podría dificultar el acceso y el transporte, especialmente durante condiciones climáticas adversas.


SERVICIOS PÚBLICOS


En cuanto a los servicios públicos, si bien un porcentaje importante de la población tiene acceso a una unidad de salud familiar en distancias relativamente cortas (menos de 10 cuadras para el 32%), un gran número de personas debe recorrer largas distancias para acceder a un puesto de salud (63% a más de 51 cuadras). Similarmente, para acceder a servicios hospitalarios más complejos, más de la mitad de la población debe realizar largos trayectos de más de 51 cuadras. Sin embargo, es alentador observar que la mayoría de los territorios sociales tienen escuelas públicas y colegios nacionales a distancias razonables, lo que facilita el acceso a la educación. Además, la mayoría de los territorios sociales están ubicados en cercanía a paradas de ómnibus, lo que facilita el transporte público para la población.


NECESIDADES URGENTES

En el Distrito de Limpio, se identifica que el 21% de la población requiere con urgencia mejoras en las condiciones de las calles. Esta necesidad urgente sugiere que existen deficiencias significativas en la infraestructura vial que afectan la calidad de vida y la movilidad de los habitantes. La mejora en las condiciones de las calles no solo contribuiría a facilitar el acceso y la circulación de vehículos, sino que también tendría un impacto positivo en la seguridad vial y en la calidad general del entorno urbano. Por lo tanto, abordar esta necesidad prioritaria podría mejorar sustancialmente la calidad de vida de los residentes en el distrito.

ASPECTOS COMPLEMENTARIOS MENCIONADOS POR LOS INFORMANTES CLAVES Y REFERENTES COMUNITARIOS

 TERRITORIO SOCIAL	Aspectos de observación o de diálogo con los referentes comunitarios
Carmen Soler	<p>Urgencia en reparación de calles en mal estado, cuentan con espacios para centro comunitario, pero falta infraestructura, equipamiento en la plaza. Se solicita un sistema de salud más eficiente porque la USF cercana cuenta con un solo profesional médico que atiende solo 2 veces a la semana en el horario de la mañana.</p>
Santa Librada	<p>No cuentan con espacio público para actividades de la población. Carecen de un Colegio Nacional cercano ocasionando deserción en los jóvenes. Requieren de mejoramiento de calles internas y externas con desagüe pluvial, atendiendo a que el colectivo interno no llega hasta la zona en horario nocturno debido a la intransitabilidad.</p>
Villa Jardín	<p>Requieren con urgencia desagüe pluvial (<i>zona inundable</i>), mejoramiento de calles internas y externas, como también de un Colegio Nacional en la zona, la escuela cercana se encuentra con la capacidad edilicia rebasada por lo que muchos niños ya no son aceptados en la misma.</p>
Santo Domingo	<p>Necesidad de arreglo de calles en muy mal estado, infraestructura del centro comunitario, equipamiento de plazas, capacitaciones y seguridad.</p>
Costa Azul - San Francisco	<p>Se requieren con urgencia desagüe pluvial (<i>zona inundable</i>) mejoramiento de calles e infraestructura para centro comunitario, además de escuelas y colegios para los niños y jóvenes que dejan sus estudios por la distancia que tienen que recorrer hasta llegar a sus instituciones. Por último, la construcción de viviendas dignas para un 40% de la población y un puesto de salud debido a la carencia del mismo.</p>
Fulgencio Yegros	<p>Se solicita de carácter urgente la reparación de calles que están en mal estado, el equipamiento del centro comunitario para recibir capacitaciones y comedor comunitario ya que tienen muchos niños y adolescentes, equipamiento de plaza. Se necesita de una subcomisaría en la zona (<i>la comisaría se encuentra distante, en el centro de Limpio</i>). Se solicita limpieza de los baldíos que están en los alrededores del T.S. Además, urge transporte público ya que el único interno pasa a unas 10 cuadras aproximadamente del T.S, dejando en riesgo a los pobladores.</p>
San Cayetano	<p>Requieren de mejoramiento de la plaza e iluminación en el T. S. Necesidad de construcción de viviendas dignas, escuelas y colegios para niños y jóvenes. Se solicita cursos de capacitación para mandos medios. Por último, mejoramiento de las calles internas y externas con desagüe pluvial.</p>

 TERRITORIO SOCIAL	Aspectos de observación o de diálogo con los referentes comunitarios
El Progreso	Necesidad de arreglo de calles, equipamiento de plaza por la cantidad de niños que habitan la comunidad, construcción y equipamiento del centro comunitario a fin de recibir capacitaciones para jóvenes y adultos y comedor comunitario . Construcción de viviendas para las 8 familias que aún no tienen. Acceso a servicios de salud.
Santa Rosa	Se requiere mejorar infraestructura para centro comunitario, además de un puesto de salud, escuelas y colegios más cercanos para los niños y jóvenes de la comunidad.
San Miguel	La necesidad más urgente es la reparación de calles.
Saladito	Se requiere de arreglo de calles internas y externas con desagüe pluvial, además de infraestructura para centro comunitario y comedor comunitario, también la excavación de un pozo artesiano y tanques para agua debido a que dependen de una aguatería privada cuya provisión es deficiente.
El Peñón	Requieren arreglo e iluminación de la plaza pública, además de las calles internas y externas, así también de la excavación de un pozo artesiano con tanques debido a que dependen de una aguatería privada. Por último, centro de estudio y aprendizaje para niños a modo de prevención temprana contra adicciones. Además de cursos de capacitación para jóvenes y adultos de rápida salida laboral.
Milagros 1	Requieren de forma urgente la excavación de un pozo artesiano con tanques para agua debido a que dependen de una aguatería privada el cual provee de forma muy precaria el agua a la población. Arreglar urgentemente las calles e infraestructura para la plaza y comedor comunitario . Por último, la construcción de viviendas dignas para las familias.
Nueva Esperanza	Se necesita de reparación de calles que están en mal estado, construcción de viviendas dignas, construcción y equipamiento para el comedor comunitario , equipamiento de la plaza y la aguatería, capacitaciones profesionales de mandos medios para mujeres, jóvenes y adultos.

 TERRITORIO SOCIAL	Aspectos de observación o de diálogo con los referentes comunitarios
Divino Niño Jesús	<p>Urge la excavación de pozo artesiano con tanques para agua debido a que dependen de una aguatería comunitaria el cual provee en forma deficiente el agua a la población, además de mejoramiento de la plaza, iluminación e infraestructura para recreación de los niños.</p>
Barcelona	<p>Una de las necesidades más urgentes es la reparación de las calles de ingresos e internas del TS, limpieza y equipamiento de la Plaza, construcción de las viviendas sociales que ya fueron solicitadas al MUVH pero fue rechazado por no calificar por ser zona inundada.</p> <p>Urge la canalización de las calles ya que cada vez que llueve las aguas no circulan y quedan en la superficie por mucho tiempo.</p>
Nuevo Horizonte II	<p>Necesidad de contar con tanque de agua, la habilitación de comedor comunitario, arreglo de calles y capacitaciones para jóvenes y adultos.</p>
Juan de Salazar	<p>Se necesita de un comedor comunitario, además de capacitación para jóvenes y adultos para el primer empleo.</p>
Jeroviaha 1	<p>Lo más urgente en este T. S. es un puesto de salud más cercano, reparación de calles que están en mal estado, servicio de recolección de basura y una sub comisaría en la zona.</p>



CALIDAD DE LAS VIVIENDAS

En el Distrito de Luque, se observa una diversidad en los materiales de construcción de las viviendas, con un considerable porcentaje de estas construidas con paredes de ladrillo y techo de teja u hormigón. Sin embargo, un segmento significativo aún cuenta con piso de tierra. Esta diversidad en los materiales de construcción puede reflejar disparidades económicas dentro de la población del distrito. En cuanto a la distribución de habitaciones por hogar, la mayoría cuenta con una o dos habitaciones, lo que puede indicar un problema de espacio en los hogares que afecta la calidad de vida de los residentes. Además, el hecho de que un alto porcentaje de pobladores compartan dormitorio sugiere posibles hacinamiento, por lo tanto dificultades en términos de privacidad, confort e higiene.

SERVICIOS BÁSICOS

En lo que respecta a los servicios básicos, la mayoría de los pobladores dependen de aguatería privada para obtener suministro de agua, lo que señala una posible falta de acceso a servicios de agua potable gestionados por el gobierno local, a esto se suma la manifestación de los referentes en cuanto al servicio deficiente por parte de las aguaterías privadas. La alta prevalencia de pozos sépticos como método principal para la eliminación de excretas indica la necesidad de mejorar la infraestructura de saneamiento básico en el distrito, se observa también en un porcentaje mínimo la eliminación en cause hídrico, esto podría representar riesgos para la salud pública y el medio ambiente.

Además, la disposición de residuos sólidos y líquidos en la superficie o vereda por parte de una proporción considerable de la población resalta la necesidad de

implementar programas de gestión de residuos más efectivos y educación ambiental.

Por último, el alto porcentaje de suministro de energía eléctrica proveniente de la Administración Nacional de Electricidad indica una buena cobertura en este aspecto, lo que es crucial para el desarrollo y bienestar de la comunidad, no obstante, un porcentaje mínimo recurre a las conexiones clandestinas. Quedan desafíos por abordar en términos de acceso equitativo a servicios básicos y gestión ambiental adecuada.

INFRAESTRUCTURA COMUNITARIA

En el Distrito de Luque, la infraestructura comunitaria muestra ciertas carencias significativas. Aunque un porcentaje considerable de los territorios sociales cuenta con centros comunitarios 35%, el 89% de los territorios no cuentan con un comedor comunitario, lo que limita las condiciones necesarias para la preparación de alimentos en un entorno seguro y adecuado para aquellos territorios que han manifestado interés en contar con el apoyo alimentario en la comunidad. Además, la mayoría de los caminos y calles son de tierra 67%, y se encuentran en mal estado, lo que podría dificultar el acceso y el transporte, especialmente durante condiciones climáticas adversas, la demanda de una solución a esta dificultad ha sido demandada en reiteradas veces por los referentes.

SERVICIOS PÚBLICOS

En cuanto a los servicios públicos, si bien un porcentaje importante de la población tiene acceso a una unidad de salud familiar en distancias relativamente cortas, el 50% de los territorios sociales cuentan con largas distancias para acceder a un puesto de salud (a más de 51 cuadras). De igual forma, para acceder

a servicios hospitalarios más complejos, el 61% de la población debe realizar largos trayectos de más de 51 cuadras. Similar situación ocurre con las comisarias.

Sin embargo, se observa que la mayoría de los territorios sociales tienen escuelas públicas y colegios nacionales a distancias razonables, lo que facilita el acceso a la educación. Además, la mayoría de los territorios sociales están ubicados en cercanía a paradas de ómnibus (menos de 10 cuadras), lo que facilita el transporte público para la población.

NECESIDADES URGENTES


En el Distrito de Luque, el 28% de la población identifica la mejora de las calles como una necesidad urgente. Este dato resalta la importancia de la infraestructura vial para la calidad de vida y el desarrollo de la comunidad. Las deficiencias en las calles pueden afectar negativamente la movilidad de los residentes, dificultar el acceso a servicios básicos y comercios, e incluso generar riesgos para la seguridad.


La necesidad urgente de mejorar las calles puede implicar la canalización de las calles, reparación de pavimentos deteriorados, la construcción de nuevas vías o la implementación de medidas para garantizar una circulación segura y eficiente. Abordar esta necesidad no solo mejora las condiciones de vida de los residentes, sino que también puede contribuir al desarrollo económico y social del distrito al facilitar el transporte de bienes y personas, promover el turismo y aumentar la atracción de inversiones.


La atención y prevención de drogadicción es otro punto que resalta fuertemente entre las demandas de los territorios sociales, seguidamente de mayor seguridad, puesto que manifiestan existe una importante cantidad de jóvenes residentes en situación de adicción.

La cercanía de servicios de salud como la necesidad de construcción de viviendas dignas también ocupan un porcentaje importante entre las demandas más urgentes.

ASPECTOS COMPLEMENTARIOS MENCIONADOS POR LOS INFORMANTES CLAVES Y REFERENTES COMUNITARIOS

 TERRITORIO SOCIAL	Aspectos de observación o de diálogo con los referentes comunitarios
San Cayetano B	Requieren de una USF o puesto de salud, presencia de Lince, canalización de calles ya que en días lluviosos inunda las casas ubicadas en el fondo del territorio y resulta intransitable, equipamiento de plazas para recreación infantil por la gran cantidad de niños y niñas presentes en el territorio.
San Cayetano A	Las mismas necesidades de San Cayetano B. Pero lo más urgente es la construcción de canalización de calles y construcción de viviendas sociales.
Alianza Unida	Cuentan con comedor, pero no funciona, se requiere la reactivación ya que hay una gran cantidad de niños y niñas.
San Jorge	Requieren de una red de distribución de agua potable en el territorio.
Divino Niño Jesús	Regularizar a 32 familias en la firma de contrato para el acceso a la vivienda.
San Francisco	No tienen plaza en la comunidad. Requieren del servicio de limpieza de la municipalidad.

 TERRITORIO SOCIAL	Aspectos de observación o de diálogo con los referentes comunitarios
Independencia 1	Requieren de infraestructura para centro comunitario para actividades diversas, además de mejora de las calles internas y equipamiento e iluminación de la plaza pública.
La Piedad	Urge contar con un puesto de salud más cercano, arreglo de calles, equipamiento de la plaza y construcción de un centro comunitario ya que cuentan con el espacio, a fin de recibir capacitaciones de mandos medios para jóvenes y adultos y realizar actividades para el bienestar de la comunidad.
Independencia 2	Requieren de forma urgente mejora de calles con desagüe pluvial, además de la mejora en equipamiento de la USF, también equipamiento e iluminación de la plaza pública y construcción de viviendas dignas dentro de la comunidad.
San Gregorio	Urge la reparación de calles de ingreso y dentro del T.S. ya que son intransitables en épocas de lluvia, un puesto de salud o USF dentro del T. S. cuenta con centro comunitario con un salón y con servicios básicos y desean contar con capacitaciones en mandos medios para jóvenes y adultos.
Ñande Roga Rekavo	Requieren de mejora de calles de acceso e internas, además de construcción de viviendas dignas ya que cuentan con un pedido oficial, también un puesto de salud más cercano y equipamiento para el mismo y equipamiento de la plaza pública.
María Auxiliadora	Regularización del plano del T.S. para firma de contratos con el MDS, presencia de la policía nacional especialmente Lince, debido a la gran cantidad de jóvenes con problemas de adicción. Se solicita acciones de prevención y atención a los jóvenes con problemas de adicción.
Santa Catalina	Se requiere de reparación de calles que están en muy mal estado, esto dificulta el ingreso del Recolector de basuras y proveedores que traen mercaderías para surtir las despensas. Se solicita servicio de salud eficiente ya que solo cuentan con un profesional que atiende tanto a adultos como a niños. Seguridad: Se requiere de comisarias o subcomisarías cercanas. Requieren de capacitaciones para mandos medios para jóvenes y adultos aunque no cuentan con centro comunitario, los vecinos ofrecen su casa para dicho evento.
Virgen de Caacupé	Se requiere el arreglo de calles internas, cuentan con centro comunitario y se solicita capacitaciones de mando medio para jóvenes y adultos, que permitan paliar los problemas de adicción, creación de un comedor comunitario por la cantidad de niños y familias de escasos recursos que habitan en el T.S. Acciones que hagan frente a la inseguridad en la zona debido a los problemas de adicciones.

 TERRITORIO SOCIAL	Aspectos de observación o de diálogo con los referentes comunitarios
San Ramón II	Contar con mejoras de calles de ingreso e internos del TS, prevención y atención a jóvenes con problemas de adicciones ya que hay muchos de ellos son pobladores del T. S.
San Martín	Construcción de viviendas dignas, además de mejoramiento de las calles con desagüe pluvial y un centro de atención de drogadicción para los jóvenes afectados de la comunidad.
San Miguel	Construcción de un USF para beneficio de la comunidad, así como también la canalización y mejora del desagüe de residuos, ampliación de la escuela para que así también sea utilizada como colegio.
San Pedro II	Construcción de viviendas dignas además de mejoramiento de las calles con una buena canalización de desagüe pluvial, construcción y equipamiento de comedor comunitario.



CALIDAD DE LAS VIVIENDAS

En el Distrito de Mariano Roque Alonso, la calidad de las viviendas de los habitantes se refleja en la distribución de materiales de construcción, donde el 50% están hechas con piso de lecherada o cerámica, y el otro 50% con paredes de ladrillo. Esta diversidad en los materiales puede indicar que la mayoría de las viviendas cuentan con una estructura más sólida.

En cuanto a la distribución de habitaciones por hogar, el 67% de los territorios sociales señalan que los hogares cuentan con 1 a 2 habitaciones, lo que sugiere un promedio moderado en la estructura residencial. Además, el hecho de que el 100% de los dormitorios alojen de 1 a 3 personas resalta una densidad poblacional aceptable en el interior de las viviendas.



SERVICIOS BÁSICOS

En términos de servicios básicos, la totalidad de los habitantes tienen acceso al suministro de agua a través de la Essap, lo que indica una cobertura generalizada en este aspecto fundamental. Sin embargo, la eliminación de aguas residuales se realiza mediante pozos u hoyos y el 33% en la superficie o vereda, lo que podría plantear desafíos en términos de saneamiento ambiental y salud pública si no se gestionan adecuadamente.

Por otro lado, la eliminación de residuos sólidos se lleva a cabo de manera efectiva mediante la recolección municipal en el 100% de los casos, lo que sugiere un sistema de gestión de desechos establecido y funcional. Además, la totalidad del suministro de energía eléctrica proviene de la Administración Nacional de Electricidad (ANDE), lo que indica una infraestructura eléctrica consolidada y confiable en el distrito.

INFRAESTRUCTURA COMUNITARIA

El análisis de la infraestructura comunitaria en el Distrito de Mariano Roque Alonso revela que el 75% de los territorios sociales cuentan con plazas públicas, lo que sugiere la presencia de áreas recreativas y de encuentro social para los residentes. Sin embargo, es importante destacar que el 100% de los pobladores no dispone de un comedor comunitario, lo que podría indicar una falta de servicios sociales compartidos en la comunidad que podría beneficiar a aquellas familias en situación de vulnerabilidad o necesidad.

En cuanto a las vías de acceso, se observa que el 100% de los caminos y calles de los territorios sociales son de tierra, lo que puede significar limitaciones en términos de accesibilidad y mantenimiento, especialmente durante condiciones climáticas adversas.

SERVICIOS PÚBLICOS

En términos de servicios públicos, el acceso a la atención médica presenta desafíos, ya que el 67% de los territorios sociales cuentan con un puesto de salud entre 31 y 50 cuadras, y un porcentaje similar a más de 51 cuadras de una unidad de salud familiar. Además, para acceder a servicios hospitalarios más complejos, el 100% de los pobladores de los territorios sociales deben recorrer más de 51 cuadras, lo que puede representar dificultades adicionales en situaciones de emergencia.


Por otro lado, el acceso a la educación parece ser más accesible, con el 67% de la población se encuentra a menos de 10 cuadras de una escuela pública y la mayoría de los colegios nacionales más cercanos ubica-


dos entre 31 y 50 cuadras. En términos de seguridad, el 67% de los territorios sociales cuentan con una comisaría a más de 51 cuadras, lo que puede plantear desafíos en la respuesta y prevención del delito. Por último, todas las áreas consideradas en la investigación están ubicadas a menos de 10 cuadras de una parada de ómnibus, lo que facilita el acceso al transporte público.

NECESIDADES URGENTES

Es importante abordar la necesidad urgente de mejorar las calles, identificada por el 38% de la población, lo que sugiere una preocupación generalizada por la calidad de la infraestructura vial.

ASPECTOS COMPLEMENTARIOS MENCIONADOS POR LOS INFORMANTES CLAVES Y REFERENTES COMUNITARIOS

 TERRITORIO SOCIAL	Aspectos de observación o de diálogo con los referentes comunitarios
La Familia	Solicitan la presencia de Lince en especial en horario nocturno.
Remansito	Indica que tienen dos comisiones, requieren equipamiento para el parque infantil, presencia de Lince y construcción de un puesto de salud y centro comunitario que pueden ser construidos en los espacios destinados para el mismo.
Virgen de Guadalupe	Inquieta a la comunidad la falta de limpieza de patios baldíos. Requieren de presencia de Lince y ómnibus en forma frecuente.



CALIDAD DE LAS VIVIENDAS

En Nueva Italia, la calidad de viviendas está marcada por una distribución uniforme en términos de material de vivienda y ocupación de espacios. El 25% de las viviendas están construidas con diversos materiales, como pared de ladrillo, techo de teja o paja, entre otros, lo que refleja cierta diversidad en la arquitectura local. Sin embargo, todas las viviendas cuentan con entre 1 y 2 habitaciones, lo que sugiere una uniformidad en el tamaño de los hogares. En cuanto a la densidad de población, el hecho de que el 100% de los habitantes compartan cada dormitorio con entre 1 y 3 personas indica una situación habitacional bastante común en la zona.



SERVICIOS BÁSICOS

En lo que respecta a los servicios básicos, se observa un acceso generalizado y completo. El suministro de agua, gestionado por la Essap. La eliminación de excretas se realiza a través de pozos sépticos, una práctica utilizada por el total de la población. Similarmente, la eliminación de aguas residuales se lleva a cabo mayoritariamente a través de la disposición en pozos. Además, la recolección de residuos sólidos, realizada por el municipio, cubre las necesidades de toda la comunidad. En términos de energía eléctrica, el suministro es ininterrumpido y proviene en su totalidad de la Administración Nacional de Electricidad (ANDE), lo que garantiza una fuente confiable y accesible de electricidad para todos los residentes.

En resumen, Nueva Italia parece estar bien equipada en términos de servicios básicos, lo que contribuye a una calidad de vida estable para sus habitantes.

INFRAESTRUCTURA COMUNITARIA

En cuanto a la infraestructura comunitaria en los territorios sociales de Nueva Italia, se destaca la presencia de plazas públicas en el 100% de estas áreas, proporcionando espacios para actividades recreativas y sociales. Sin embargo, no hay comedor comunitario disponible para los pobladores, lo que podría señalar una carencia en servicios sociales de este tipo en la comunidad, en caso de ser requerido. En cuanto a la infraestructura vial, todos los caminos y calles son de tierra, lo que sugiere una necesidad de mejoras en la infraestructura de transporte.

SERVICIOS PÚBLICOS

En lo que respecta a los servicios públicos, el acceso a la atención médica presenta desafíos, ya que el puesto de salud más cercano requiere que los pobladores recorran entre 11 y 30 cuadras, mientras que la unidad de salud familiar está aún más distante, con un trayecto de más de 51 cuadras para todos los residentes.

Del mismo modo, para acceder a un hospital público para servicios más complejos e internaciones, todos los pobladores deben realizar un recorrido de más de 51 cuadras. La distancia a las escuelas públicas varía, siendo entre 11 y 30 cuadras para el 100% de los residentes, mientras que los colegios nacionales están más cerca, a menos de 10 cuadras.

Por último, la presencia de una comisaría y paradas de ómnibus a menos de 10 cuadras del territorio social garantiza cierta accesibilidad a servicios de seguridad y transporte público.


NECESIDADES URGENTES

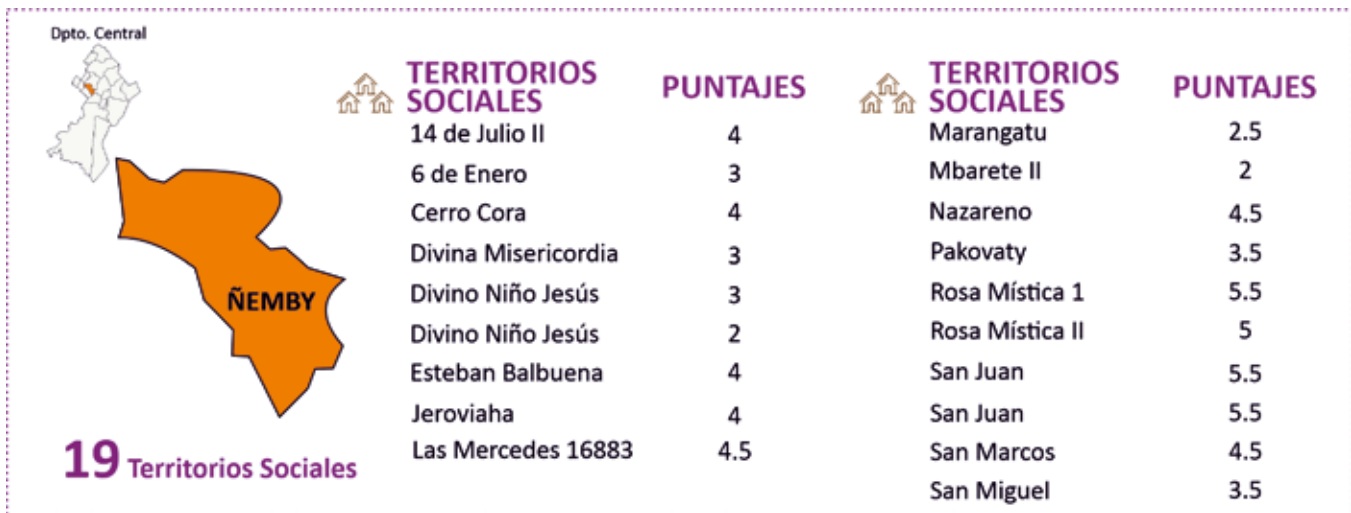
Los resultados muestran que los residentes de Nueva Italia enfrentan una serie de necesidades urgentes que abarcan varios aspectos clave de la calidad de vida. Es evidente que se requiere una mejora significativa en las condiciones de las calles para garantizar la movilidad y seguridad de la comunidad.

Además, la atención médica emerge como una prioridad, dado que se necesita un acceso más cercano a los servicios de salud, incluida la prevención y atención de drogadicción. Por último, la seguridad y la prevención del crimen son áreas críticas que requieren atención inmediata para garantizar el bienestar general de los residentes.

Estas necesidades resaltan la importancia de intervenciones coordinadas y acciones prioritarias para abordar los desafíos urgentes que enfrenta la comunidad de Nueva Italia.

ASPECTOS COMPLEMENTARIOS MENCIONADOS POR LOS INFORMANTES CLAVES Y REFERENTES COMUNITARIOS

 TERRITORIO SOCIAL	Aspectos de observación o de diálogo con los referentes comunitarios
Porvenir II	Se cuenta con espacio destinado para la plaza, se requiere equipar el espacio infantil. Se solicita presencia de Lince dentro del territorio social.



CALIDAD DE LAS VIVIENDAS

En el distrito de Ñemby, los datos revelan una situación en la que la mayoría de las viviendas están construidas con materiales sólidos, principalmente piso de lecherada o cerámica, pared de ladrillo y techo de teja, lo que sugiere cierta estabilidad en la infraestructura residencial, no obstante, existe un pequeño porcentaje que denota la presencia de viviendas precarias. Sin embargo, la densidad de población por habitación es alta, con más de la mitad de los hogares albergando a cuatro o más personas por dormitorio, lo que podría afectar la calidad de descanso y el espacio de los residentes.

SERVICIOS BÁSICOS

En cuanto a los servicios básicos, aunque la mayoría tiene acceso a agua a través de aguaterías privadas y utiliza sistemas de eliminación de excretas y residuos sólidos gestionados por el municipio, aún persisten desafíos, como la eliminación de aguas residuales, donde una parte significativa opta por métodos menos sanitarios. Cabe señalar que lo que respecta a la energía eléctrica existe un 21% de los territorios que ha declarado que cuentan con conexiones clandestinas.

INFRAESTRUCTURA COMUNITARIA

En términos de infraestructura comunitaria, la falta de espacios públicos y de comedores comunitarios representa una limitación en las opciones de recreación y alimentación compartida para los residentes, mientras que un importante porcentaje de las calles son de tierra, lo que puede influir en la accesibilidad y la calidad de vida en general. Estos datos resaltan áreas clave donde se podría trabajar para mejorar las condiciones de vida comunitaria en el distrito de Ñemby.

SERVICIOS PÚBLICOS

En el Distrito de Ñemby, los servicios públicos muestran una distribución variada en cuanto a la accesibilidad. Aunque un porcentaje significativo de la población tiene acceso relativamente cercano a puestos de salud y escuelas públicas, con un 32% y un 90%, respectivamente, ubicados a menos de 10 cuadras, la mayoría de las unidades de salud familiar y hospitales públicos se encuentran a distancias más largas, con el 68% y el 74% de los pobladores teniendo que recorrer más de 51 cuadras para acceder a ellos. Lo que respecta a servicios de educación, se demanda mayor proximidad.




NECESIDADES URGENTES

En cuanto a la seguridad, una necesidad urgente identificada, se observa que el 25% de los pobladores demanda mejoras en este aspecto. Esta información destaca la importancia de abordar la seguridad dentro de los territorios sociales, así como de optimizar la distribución de servicios de salud y educación, especialmente secundaria, para garantizar un acceso equitativo y adecuado para todos los residentes.

ASPECTOS COMPLEMENTARIOS MENCIONADOS POR LOS INFORMANTES CLAVES Y REFERENTES COMUNITARIOS

 TERRITORIO SOCIAL	Aspectos de observación o de diálogo con los referentes comunitarios
14 de Julio II	Requieren de una agüatería comunitaria debido a que dependen de una agüatería privada cuya provisión es precaria, además, mejoras de calles con desagüe pluvial y construcción de una USF ya que tienen que ir a otras ciudades para recibir atención médica.
Cerro Cora	Requieren de mejoras de calles internas, también construcción de viviendas dignas, además, equipamiento y provisión de un comedor comunitario.
Jeroviaha	Necesidad de que la escuela más cercana de la zona pueda funcionar como colegio debido a que los jóvenes tienen que viajar muchas distancias para seguir sus estudios secundarios.
Esteban Balbuena	Requieren mejoramiento de calles internas con desagüe pluvial.
Divino Niño Jesús	Requieren de infraestructura para centro comunitario ya que cuentan con el espacio público. Se necesita además de un puesto policial más cercano y la reestructuración de la escuela para que opere como colegio.
6 de Enero	La reestructuración de las escuelas atendiendo a que se requieren de colegios nacionales. Construcción de un puesto de salud más cercano al territorio social.
Divina Misericordia	Construcción de un comedor comunitario, además de construcción de viviendas dignas, mejora de calle con un desagüe pluvial y construcción de una caseta policial.
Divino Niño Jesús	Construcción de una USF ya que no se cuenta con ese servicio en la zona, y una caseta policial cercana.
San Miguel	Construcción de una USF más cercana, así también construcción de viviendas dignas para algunas familias, equipamiento y construcción de un comedor comunitario.

 TERRITORIO SOCIAL	Aspectos de observación o de diálogo con los referentes comunitarios
Las Mercedes 16883	<p>Se requiere con urgencia la regularización del plano de loteamiento para titulación definitiva.</p> <p>Seguridad: más presencia policial, charlas sobre prevención y atención de drogadicción.</p> <p>Equipamiento de la plaza y del puesto de salud que se encuentra dentro del T.S. con más profesionales de salud y equipamientos.</p>
Rosa Mística I y II	<p>Construcción y equipamiento de una USF más cercana, construcción de viviendas dignas para las familias carenciadas, construcción de desagüe pluvial.</p> <p>Urge un comedor para niños, como así también mejoras de calles, y que los demás habitantes puedan regularizar su situación ya que Rosa Mística 1 cuenta con pocos habitantes, mientras que en Rosa Mística 2 hay casos no regularizados y con más necesidades.</p>
San Juan	<p>Construcción de viviendas dignas para las familias de la comunidad, además mejora de calles con desagüe pluvial y proceso de aguas residuales.</p>
Marangatu	<p>Urge la revisión de las viviendas construidas por la SAS en el año 2009, la mayoría de las viviendas tienen fisuras y hundimientos.</p> <p>Se requiere también de la construcción y equipamiento del centro comunitario ya que cuentan con un terreno destinado para el efecto, equipamiento de la plaza.</p> <p>Fortalecer y mejorar la atención del puesto de salud cercano al T.S. ya que no cuenta con personal profesional suficiente.</p>
Pakovaty	<p>Formalizar la conexión eléctrica, atendiendo a que la mitad de la población posee energía eléctrica clandestina (10 familias).</p> <p>Mejorar las calles, gestionar presencia de Lince y puesto de salud más cercano.</p>
Mbarete II	<p>Equipamiento de la plaza que se encuentra dentro del T. S.</p>
Nazareno	<p>Mejoramiento de calles, construcción de viviendas, y servicio de recolección de basura.</p>
San Marcos	<p>Mejoramiento de las calles y construcción de desagüe pluvial, además de equipamiento de una caseta policial para la seguridad del territorio.</p>
San Juan	<p>Construcción de viviendas dignas para las familias de la comunidad, además de mejora de calles con desagüe pluvial y proceso de aguas residuales.</p>



CALIDAD DE LAS VIVIENDAS

En San Antonio, la calidad de viviendas refleja una diversidad en los materiales de construcción, con un notable porcentaje de casas con pisos de lecherada o cerámica, paredes de ladrillo y techos de teja u hormigón, también existen viviendas precarias. A pesar de esta variedad, todas las viviendas cuentan con una cantidad limitada de habitaciones, siendo la mayoría de 1 a 2 habitaciones por hogar. Sin embargo, la densidad de población por dormitorio es alta, con la mitad de los habitantes compartiendo un dormitorio con 4 o más personas.

SERVICIOS BÁSICOS

En términos de servicios básicos, aunque una proporción significativa de la población obtiene agua a través de la Essap, la mayoría opta por la eliminación de excretas mediante pozos sépticos y desecha los residuos sólidos a través de la recolección municipal. No obstante, un desafío evidente es la eliminación de aguas residuales, ya que la mayoría de los habitantes opta por desecharlas en la superficie o vereda, lo que puede plantear riesgos sanitarios y ambientales. En cuanto a la electricidad, la mayoría de los hogares dependen de la Administración Nacional de Electricidad para su suministro eléctrico, lo que indica una infraestructura eléctrica relativamente estable en la zona y un mínimo porcentaje recurre a la conexión clandestina.

INFRAESTRUCTURA COMUNITARIA

La infraestructura comunitaria en el distrito analizado presenta varias carencias significativas. En primer lugar, la falta de espacios públicos es evidente, con un notable 82% de los territorios sociales que carecen de estos lugares de recreación y encuentro. Además, la inexistencia de comedores comunitarios resalta la ausencia de servicios sociales básicos en la zona. En cuanto a las vías de acceso, aunque un porcentaje considerable de caminos y calles están pavimentados con empedrado 55%, esto aún deja una parte significativa de la infraestructura vial en condiciones precarias.

SERVICIOS PÚBLICOS


En lo que respecta a los servicios públicos, el acceso a la atención médica presenta desafíos considerables, ya que la mayoría de los pobladores deben recorrer distancias significativas para llegar a un puesto de salud o un hospital público, con un 91% y un 82% respectivamente que se encuentran a más de 51 cuadras. Aunque algunos tienen acceso más cercano a unidades de salud familiar y comisarías, estos servicios también presentan brechas en la cobertura, lo que podría afectar la seguridad y el bienestar de la comunidad. Por otro lado, la accesibilidad al transporte público es relativamente mejor, con el 91% de los territorios sociales ubicados a menos de 10 cuadras de una parada de ómnibus, lo que puede facilitar la movilidad de los residentes dentro y fuera del distrito.


NECESIDADES URGENTES

Las necesidades más urgentes en el Distrito de San Antonio están claramente definidas por la preocupación predominante de los residentes por la seguridad. Con un significativo 24% de la población expresando esta necesidad prioritaria, es evidente que hay una creciente inquietud sobre la protección y el bienestar en la comunidad.

Esta demanda destaca la importancia de abordar las cuestiones relacionadas con la seguridad pública, como la delincuencia y el patrullaje policial, para garantizar un entorno seguro y tranquilo para todos los habitantes del distrito.

ASPECTOS COMPLEMENTARIOS MENCIONADOS POR LOS INFORMANTES CLAVES Y REFERENTES COMUNITARIOS

 TERRITORIO SOCIAL	Aspectos de observación o de diálogo con los referentes comunitarios
23 de abril	<p>Gestionar capacitaciones de mandos medios para jóvenes y adultos, ya que cuentan con un centro comunitario.</p> <p>Mejoramiento y equipamiento de la plaza cercana al T.S., limpieza de baldíos, Seguridad: contar con más presencia policial por la presencia de personas con problemas de adicción de zonas aledañas.</p> <p>La comisión vecinal y pobladores son proactivos y buscan constantemente mejorar el barrio a través de la autogestión.</p> <p>Necesitan contar con puesto de salud más cercano.</p>
8 de octubre	<p>Necesitan con urgencia una red cloacal y empedrado en las calles internas.</p>
Esperanza I	<p>Se requiere de construcción de viviendas dignas ya que son muy precarias (pared de madera y techos de zinc),</p> <p>Empedrar las calles de accesos e internas,</p> <p>Requieren de colegios públicos o privados cercanos.</p> <p>Cuentan con un excedente dentro del T.S. que quieren destinar para placita ya que no cuentan con espacios públicos.</p>
Fabio Ruiz	<p>Regularización para firma de contrato, construcción de vivienda, colegios más cercanos y reparación de calle principal</p>
12 de junio	<p>Se requiere de mejora de calles en mal estado, colegios y puesto de salud más cercano, ingreso de transporte público y necesidad de una red cloacal.</p> <p>No cuentan con espacios públicos.</p>

 TERRITORIO SOCIAL	Aspectos de observación o de diálogo con los referentes comunitarios
Nuevo Renacer 2	Requieren de construcción de viviendas dignas para las familias carenciadas de la comunidad, además de acciones de prevención de adicción con las instituciones competentes.
S. C. de Jesús	Requieren de puesto policial en la zona para mejor y mayor cobertura.
Santa Catalina	Requieren de mayor equipamiento del Puesto de Salud más cercano y mejoras de calles con desagüe pluvial, además de puesto policial cercano para mejor cobertura.
Familias Unidas	Requieren de construcción de viviendas dignas para las familias carenciadas de la comunidad, además de infraestructura y equipamiento para centro comunitario.
San Rafael II	Requieren de Puesto Policial cercano.



CALIDAD DE LAS VIVIENDAS


En el Distrito de San Lorenzo, la calidad de vivienda se ve influenciada por una diversidad en los materiales de construcción, donde el 33% de estas están hechas de piso con lecherada o cerámica, otro 33% cuenta con paredes de ladrillo, y el restante 33% tiene techo de paja u hormigón. A pesar de esta variedad, la distribución de habitaciones por hogar se mantiene uniforme, con el 100% de los hogares teniendo de 1 a 2 habitaciones. Sin embargo, la densidad de población en cada dormitorio es alta, con un 89% de los residentes compartiendo un dormitorio con 4 o más personas.

SERVICIOS BÁSICOS

En cuanto a los servicios básicos, aunque la mayoría tiene acceso a agua potable, el 57% recurre a otros medios para obtenerla por lo que la demanda de excavación de pozos artesianos para paliar la falta de agua se hace recurrente en este distrito. Además, aunque la eliminación de excretas se hace principalmente a través de pozos sépticos y la recolección de residuos sólidos se realiza mediante el servicio municipal, el 86% de los pobladores elimina las aguas residuales tirándolas en la superficie o vereda, lo que indica un desafío en la gestión de desechos líquidos en la comunidad. Por otro lado, la electricidad es proporcionada en su totalidad por la Administración Nacional de Electricidad (ANDE), garantizando un suministro confiable en el distrito.

INFRAESTRUCTURA COMUNITARIA

En cuanto a la infraestructura comunitaria en el área estudiada, se destaca que la mayoría de los territorios sociales, representando el 71%, carecen de espacios públicos disponibles, lo que puede afectar las oportunidades de recreación y encuentro social. Además, todos los pobladores carecen de un comedor comunitario, lo que podría impactar en la disponibilidad de alimentos para aquellos en situación de vulnerabilidad. Respecto a las vías de acceso, el 43% de los caminos y calles son de empedrado, lo que puede influir en la calidad del transporte y la movilidad de los residentes.




SERVICIOS PÚBLICOS

En términos de servicios públicos, aunque las unidades de salud familiar están relativamente cercanas, en todos los territorios sociales, los pobladores deben recorrer más de 51 cuadras para acceder a un puesto de salud y a servicios hospitalarios más especializados, lo que sugiere posibles desafíos de acceso a la atención médica. Sin embargo, la proximidad a escuelas, colegios, comisarías y paradas de ómnibus es alta, lo que facilita el acceso a estos servicios esenciales para la comunidad.

NECESIDADES URGENTES

El Distrito de San Lorenzo enfrenta la necesidad de contar con fuentes de agua comunitaria, tal como lo expresan los informantes claves, además una necesidad crítica en cuanto a la mejora de sus calles, ya que el 43% de sus residentes requieren urgentemente intervenciones en la infraestructura vial. Esta situación resalta la importancia de abordar los problemas de movilidad y accesibilidad en la zona para mejorar la calidad de vida de los habitantes. Calles en mal estado pueden obstaculizar el transporte, afectar la seguridad vial y dificultar el acceso a servicios básicos. Por lo tanto, se requiere una acción inmediata por parte de las autoridades locales para atender esta necesidad prioritaria y garantizar un entorno urbano seguro y funcional para todos los residentes.

ASPECTOS COMPLEMENTARIOS MENCIONADOS POR LOS INFORMANTES CLAVES Y REFERENTES COMUNITARIOS

 TERRITORIO SOCIAL	Aspectos de observación o de diálogo con los referentes comunitarios
V. del Rosario II Santo Domingo	Requieren de mejora de calles internas con desagüe pluvial, y construcción de viviendas dignas para familias de escasos recursos.
Ntra. Sra. de la Asunción	Mejor equipamiento y RRHH en la USF para una mejor atención, y excavación de un pozo artesiano con tanque para agua en la comunidad.
Divino Niño Jesus	Construcción de viviendas dignas para familias carenciadas de la comunidad, mejora de calles internas y excavación de un pozo artesiano con tanque para agua dentro de la comunidad.
El Mangal II	Requieren de excavación de un pozo artesiano con tanque de agua para la comunidad y mejora de calles internas con desagüe pluvial.
Santo Domingo	Infraestructura para el pozo artesiano que les permita operar de forma urgente, mejora de calles con desagüe pluvial, y construcción de viviendas dignas.
Fortaleza	Construcción de viviendas dignas, además mayor seguridad y mejoramiento de calles dentro de la comunidad.



CALIDAD DE LAS VIVIENDAS

En el Distrito de Villa Elisa, la calidad de las viviendas de los habitantes está caracterizada por la diversidad en los materiales de construcción, donde el 50% posee paredes de ladrillo y el otro 50% cuenta con pisos de lecherada o cerámica. Además, todas las viviendas tienen entre 1 y 2 habitaciones, y el 80% de los hogares aloja entre 1 y 3 personas por dormitorio.

SERVICIOS BÁSICOS

En cuanto a los servicios básicos, el suministro de agua se obtiene principalmente a través de aguatería privada, mientras que la eliminación de excretas se realiza mayoritariamente mediante pozos sépticos. La eliminación de aguas residuales en un 40% es vertida en la superficie o veredas, mientras que los residuos sólidos mediante la recolección municipal. Aunque el suministro de energía eléctrica es mayoritariamente proporcionado por la Administración Nacional de Electricidad, el 20% restante podría requerir atención en términos de acceso a este servicio esencial.

INFRAESTRUCTURA COMUNITARIA

En el Distrito analizado, la infraestructura comunitaria presenta ciertas deficiencias. Por ejemplo, aproximadamente un tercio de los territorios sociales carece de espacios públicos disponibles, lo que podría afectar las oportunidades de recreación y socialización de los habitantes. Además, la ausencia de comedores comunitarios indica una posible falta de acceso a alimentos para aquellos en situaciones de vulnerabilidad. En cuanto a las vías de acceso, la mayoría de los caminos y calles están enripiados, lo que puede influir en la calidad del transporte y la movilidad de los residentes.

SERVICIOS PÚBLICOS

En términos de servicios públicos, aunque la mayoría de la población tiene acceso relativamente cercano a unidades de salud familiar y escuelas públicas, una proporción significativa debe recorrer distancias más largas para acceder a servicios médicos de mayor complejidad y a la comisaría más cercana. Afortunadamente, la mayoría de los territorios sociales cuentan con paradas de ómnibus a distancias accesibles, lo que facilita el transporte público.




NECESIDADES URGENTES

En el Distrito de Villa Elisa, las necesidades más urgentes se centran en dos áreas principales, siendo la seguridad y la prevención y atención de la drogadicción las preocupaciones predominantes. Con la mitad de la población demandando una mejora en la seguridad, se evidencia una preocupación por la protección y el bienestar de los residentes, posiblemente impulsada por preocupaciones sobre el crimen y la violencia en la comunidad.

Por otro lado, la otra mitad de la población señala la importancia de abordar el problema de la drogadicción mediante acciones preventivas y servicios de atención, lo que sugiere un reconocimiento de los desafíos sociales y de salud que enfrenta la comunidad en relación con el consumo de drogas.

Estas necesidades resaltan la importancia de implementar políticas y programas integrales que aborden tanto la seguridad ciudadana como la salud pública en el Distrito.

ASPECTOS COMPLEMENTARIOS MENCIONADOS POR LOS INFORMANTES CLAVES Y REFERENTES COMUNITARIOS

 TERRITORIO SOCIAL	Aspectos de observación o de diálogo con los referentes comunitarios
11 de setiembre	Precisa la comunidad de un pozo y tanque propio con red de distribución
Paso Medin	S/D
Renacer	Falta activar el centro comunitario como comedor para más de 150 niños, construcción de pozo y tanque.
El Futuro	S/D
Angel David	S/D



CALIDAD DE LAS VIVIENDAS

En el Distrito de Villeta, la calidad de vida de los residentes está marcada por una variedad de condiciones en cuanto a la vivienda y los servicios básicos. Aunque un tercio de las viviendas tienen un piso de lecherada o cerámica, todas las viviendas tienen entre 1 y 2 habitaciones, lo que sugiere una uniformidad en la distribución del espacio habitable. Sin embargo, la densidad de población en las habitaciones es notable, con un 83% de los residentes compartiendo dormitorios con entre 1 y 3 personas.

SERVICIOS BÁSICOS

Respecto a los servicios básicos, la disponibilidad de agua muestra una división entre aquellos que dependen de aguatería privada y los que acceden al suministro de Essap. La eliminación de excretas se realiza principalmente a través de pozos sépticos, mientras que la disposición de aguas residuales y la eliminación de residuos sólidos reflejan un uso generalizado de métodos no especializados, como tirarlos en la superficie o vereda en el primer caso, y quema para el segundo aunque en un porcentaje. A pesar de estas condiciones, el suministro de energía eléctrica parece ser estable, ya que todos los residentes reciben electricidad de la Administración Nacional de Electricidad (ANDE).

INFRAESTRUCTURA COMUNITARIA

En el Distrito de Villeta, la infraestructura comunitaria presenta una serie de características distintivas. Aunque el 75% de los territorios cuentan con plazas públicas, la ausencia de comedores comunitarios, con un 83% de la población sin acceso a ellos, indica una falta de servicios sociales centrales. Además, la totalidad de los caminos y calles son de tierra, lo que sugiere posibles desafíos de accesibilidad y mantenimiento.

SERVICIOS PÚBLICOS


En cuanto a los servicios públicos, se observa que la distancia hacia los centros de salud es significativa para una parte considerable de la población, con la mitad de los residentes teniendo que caminar más de 51 cuadras para acceder a un puesto de salud y un porcentaje similar para llegar a una unidad de salud familiar. Similarmente, la distancia hacia la escuela pública y los colegios nacionales también es considerable para la mitad de los residentes, con la mayoría de ellos ubicados entre 11 y 30 cuadras de distancia. Sin embargo, la accesibilidad al transporte público es mejor, con la mitad de los territorios a menos de 10 cuadras de una parada de ómnibus. Estos datos sugieren la necesidad de mejorar la infraestructura y los servicios básicos para garantizar un mayor acceso y calidad de vida para los residentes de Villeta.



NECESIDADES URGENTES

En el Distrito de Villeta, una de las necesidades más urgentes identificadas es la mejora en las condiciones de las calles, ya que el 21% de la población requiere esto de manera prioritaria. Esta cifra refleja una preocupación significativa sobre la infraestructura vial, lo que sugiere que muchas de las vías pueden estar en mal estado o necesitar mantenimiento. Mejorar las calles no solo facilitaría el acceso y la movilidad dentro del distrito, sino que también contribuiría a garantizar la seguridad y el bienestar de los residentes, reduciendo el riesgo de accidentes y mejorando la calidad de vida en general.

ASPECTOS COMPLEMENTARIOS MENCIONADOS POR LOS INFORMANTES CLAVES Y REFERENTES COMUNITARIOS

 TERRITORIO SOCIAL	Aspectos de observación o de diálogo con los referentes comunitarios
19 de Marzo	Es necesario equipamientos para el espacio infantil y construcción del espacio comunitario, construcción de más viviendas.
8 de Diciembre	Es necesario equipamiento del espacio infantil, construcción de centro comunitario, viviendas para las familias que aún faltan y también USF. El territorio social cuenta con espacios destinados para la construcción de un centro comunitario.
Don Bosco	Es necesario equipos para el espacio infantil, construcción del centro comunitario. Se requiere de capacitación para jóvenes y adultos. La comunidad cuenta con aguatería propia dentro del territorio social, pero es necesario otro pozo con más profundidad. El territorio social se encuentra distante de la ciudad de Villeta por ende los diferentes servicios: escuelas, colegios, hospitales.
Sol Naciente III	Es necesario la construcción de viviendas para familias que aún no han accedido a las viviendas sociales, el equipamiento del espacio infantil, del centro comunitario y mejora de calles. Es urgente gestionar alternativas de solución para las familias que habitan en la zona roja, al borde del arroyo.
Sol Naciente I	Se cuenta con espacio destinado para el parque infantil, pero es necesario el equipamiento del mismo, también la construcción de un centro comunitario.
Sol Naciente II	Es necesario el alcantarillado y mejora de las calles dentro del territorio social, casetas policiales o presencia de Lince. Se cuenta con un espacio comunitario, anteriormente se realizaban cursos, talleres, se solicita retomar para la gente adulta y adolescentes (SINAFOCAL). También se necesita equipar el espacio infantil.



CALIDAD DE LAS VIVIENDAS

En Ypacaraí, se observa que una parte significativa de las viviendas 33% está construida con materiales como lecherada o cerámica, ladrillo y teja lo que puede indicar condiciones de vivienda menos rústicas en la comunidad. Además, se destaca que todos los hogares tienen entre 1 y 2 habitaciones, lo que sugiere una distribución uniforme en este aspecto.

SERVICIOS BÁSICOS

En cuanto a los servicios básicos, el suministro de agua varía, con el 50% de los pobladores obteniéndolo a través de aguatería privada y el 50% de otras fuentes, como ser comunitarias lo que denota necesidad de garantizar provisión suficiente de agua. Sin embargo, es preocupante que todos opten por tirar las aguas residuales en la superficie o vereda, lo que podría tener implicaciones sanitarias y ambientales.



Por último, es notable que la totalidad del suministro eléctrico provenga de la Administración Nacional de Electricidad (ANDE), indicando una dependencia uniforme de esta entidad en la provisión de energía en la comunidad, sin embargo, solicitan intervención en el Territorio Social.

INFRAESTRUCTURA COMUNITARIA

En el distrito de Ypacaraí, se evidencia una ausencia total de espacios públicos disponibles, lo que podría afectar las actividades recreativas y de socialización de la comunidad. Asimismo, la inexistencia de comedores comunitarios indica una falta de opciones para la alimentación colectiva. En cuanto a la infraestructura vial, todos los caminos y calles están empedrados, lo que puede facilitar el acceso en comparación con superficies no pavimentadas.

SERVICIOS PÚBLICOS


En términos de servicios públicos, aunque las distancias a los puestos de salud, unidades de salud familiar, hospitales, comisarías y paradas de ómnibus varían, en general, la mayoría de los pobladores deben recorrer entre 11 y 30 cuadras para acceder a estos servicios, lo que sugiere una distribución relativamente equitativa pero aún con ciertas distancias significativas a considerar.

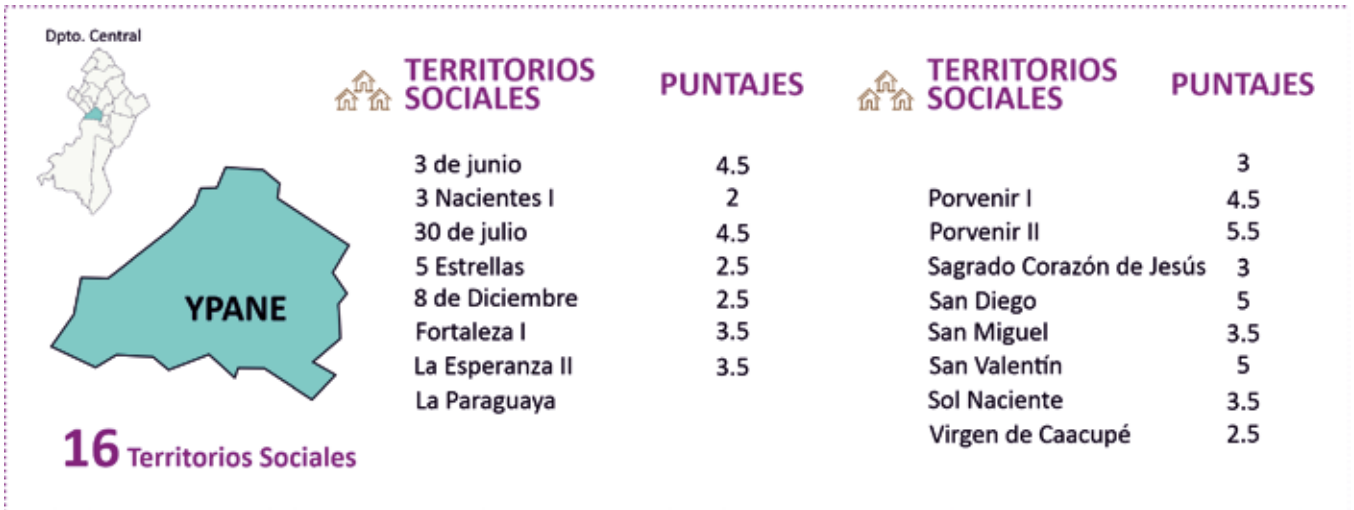
NECESIDADES URGENTES

Los residentes del Distrito de Ypacaraí enfrentan una urgente necesidad de mejorar los servicios de salud, seguridad, así como implementar programas efectivos de prevención y atención de la drogadicción. Esta situación resalta la importancia de fortalecer el acceso a atención médica de

calidad, garantizar la seguridad ciudadana y abordar de manera integral los desafíos relacionados con el consumo de drogas en la comunidad. Atender estas necesidades prioritarias no solo mejoraría la calidad de vida de los habitantes, sino que también contribuiría a promover un entorno más seguro y saludable para todos.

ASPECTOS COMPLEMENTARIOS MENCIONADOS POR LOS INFORMANTES CLAVES Y REFERENTES COMUNITARIOS

 TERRITORIO SOCIAL	Aspectos de observación o de diálogo con los referentes comunitarios
La Victoria II	Necesitan una aguatería propia del territorio social ya que la provisión del agua es muy precaria, no cuentan con espacios destinados para plaza y centro comunitario. Solicitan más seguridad dentro del territorio social.
La Victoria	Se hace necesaria la eficiente provisión del agua dentro del Territorio Social, no cuentan con espacios públicos, y en cuanto a energía eléctrica requieren la intervención de la ANDE.



CALIDAD DE LAS VIVIENDAS

En el Distrito de Ypané, la calidad de las viviendas de los residentes se ve reflejada en la composición de las mismas, donde el 39% están construidas con paredes de ladrillo y techos de paja. A pesar de contar con 1 a 2 habitaciones por hogar, el 61% de los habitantes enfrenta la situación de tener de 1 a 3 personas por dormitorio.

SERVICIOS BÁSICOS

En cuanto a los servicios básicos, el suministro de agua es principalmente a través de agüatería privada para el 55% de la población, mientras que la eliminación de excretas se realiza mayoritariamente mediante pozos sépticos. Respecto a la gestión de residuos, el 61% utiliza la recolección municipal para eliminar los residuos sólidos. Además, la totalidad del suministro eléctrico proviene de la Administración Nacional de Electricidad (ANDE), evidenciando la dependencia de servicios públicos para el bienestar de la comunidad.

INFRAESTRUCTURA COMUNITARIA

En el Distrito de Ypané, la infraestructura comunitaria presenta ciertas carencias significativas. Aunque el 54% de los territorios sociales cuentan con plazas públicas, la mayoría de los territorios sociales, un 94%, carecen de un comedor comunitario. Además, el 94% de los caminos y calles son de tierra, lo que puede dificultar la movilidad y el acceso a servicios básicos.

SERVICIOS PÚBLICOS


En cuanto a los servicios públicos, el acceso a la atención médica es limitado, ya que en el 61% de los territorios sociales, los pobladores deben desplazarse más de 51 cuadras para acceder a un puesto de salud, y el 72% se encuentra a más de 51 cuadras de una unidad de salud familiar. Para servicios hospitalarios, el 83% de la población debe recorrer distancias similares. Aunque el 67% tiene acceso a una parada de ómnibus a menos de 10 cuadras, otras necesidades, como la presencia de escuelas públicas y comisarías, muestran disparidades en la accesibilidad a estos servicios esenciales, lo que indica la necesidad de mejorar la infraestructura y los servicios públicos en el distrito.




NECESIDADES URGENTES

En el Distrito de Ypane, una necesidad urgente identificada por el 25% de los territorios sociales es la mejora de las calles. Esta demanda refleja la importancia de contar con infraestructuras viales adecuadas para facilitar el desplazamiento seguro y eficiente de los residentes y el acceso a servicios básicos, como atención médica, educación y seguridad. La mejora de las calles no solo podría contribuir a mejorar la calidad de vida de la comunidad al reducir los obstáculos para el transporte, sino también a fortalecer la conexión entre diferentes áreas del distrito y fomentar su desarrollo socioeconómico.

ASPECTOS COMPLEMENTARIOS MENCIONADOS POR LOS INFORMANTES CLAVES Y REFERENTES COMUNITARIOS

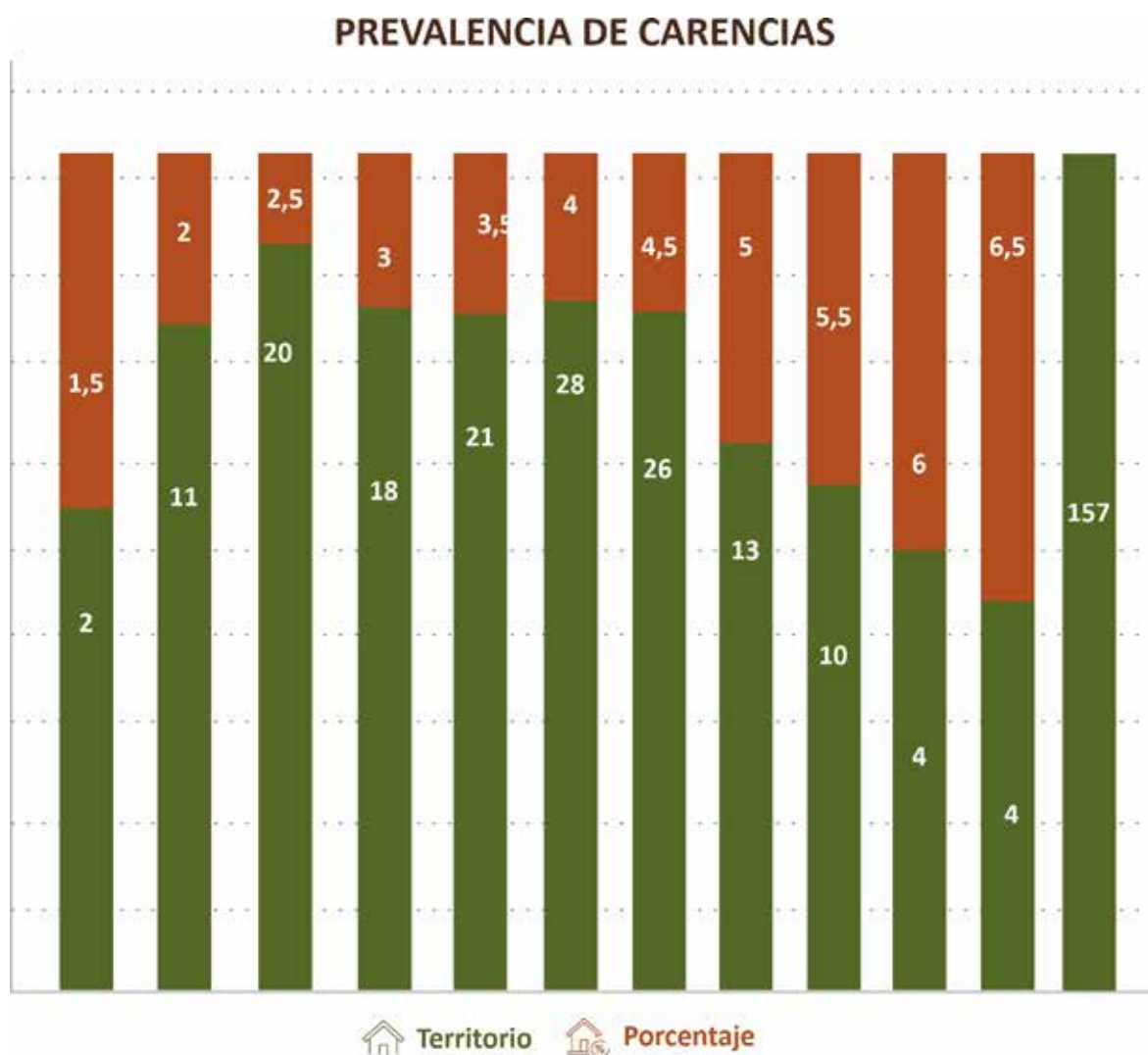
 TERRITORIO SOCIAL	Aspectos de observación o de diálogo con los referentes comunitarios
Virgen de Caacupé	Se cuenta con espacio infantil, pero es necesario equipar, cuentan con un comedor comunitario que no funciona actualmente por lo que se considera que un puesto de salud sería mejor aprovechado debido a la necesidad de contar con uno cerca. Mejorar las calles.
San Diego	Lote disponible para crear un espacio público. En el territorio se encuentran 7 familias que necesitan de terreno propio para vivir.
3 de junio	Se requiere de presencia de agentes policías en horas nocturnas y charlas relacionadas a la prevención de droga.
8 de diciembre	Se necesita la construcción y equipamiento de un centro comunitario ya que se cuentan con espacios a ser destinado para el efecto. Equipamiento de la plaza, Excavación a mayor profundidad del pozo con el que cuentan y equipar con un motor nuevo para que el tanque vuelva a funcionar. Arreglo de calle en mal estado, intransitable con cada lluvia. Se solicita capacitaciones de mandos medios para jóvenes y adultos.
3 Nacientes I	Es necesario más seguridad o casetas policiales dentro del territorio social, cuentan con plaza, pero es necesario el equipamiento del mismo. También es necesario cursos de SNPP para la comunidad, pero primero se debe construir el centro comunitario para desarrollar las clases en el lugar.
San Miguel	Tratamiento de adicciones.
Sol Naciente	Equipamiento de plaza, construcción y equipamiento del centro comunitario, mejoras de calles, se necesita de un colegio nacional cercano.

 TERRITORIO SOCIAL	Aspectos de observación o de diálogo con los referentes comunitarios
Fortaleza I, II y III	Se solicita Construcción de 48 viviendas que se encuentran precarias de las 188 existentes en los Territorios.
5 Estrellas	Se necesita de una aguatería propia o un tanque. Se requiere de equipamiento para la plaza y mayor seguridad dentro del territorio.
30 de julio	Acciones destinadas al tratamiento de drogadicción y mejora de calles de carácter urgente.
La Paraguaya	Mejora y equipamiento de plaza, mejora de calles de ingresos e internos. Cuentan con su propia aguatería pero precisan otro tanque ya que la que tienen esta deteriorada. Se demanda más puestos de salud con más profesionales y atención diaria. Atención y prevención de adicciones ya que existe una gran cantidad jóvenes en esa situación. Cursos de capacitación en mandos medios para jóvenes y adultos.
Porvenir II	Mejora y reparación de calles, también es necesario un puesto de salud ya que deben ir hasta Capiatá al hospital, construcción de un centro comunitario y una escuela para los niños.
Porvenir I	Es necesario un comedor comunitario para los niños de la comunidad, cuentan con espacio para el mismo. Falta equipamiento del espacio infantil. Mejorar las calles ya que es de difícil acceso.
La Esperanza II	Cuentan con espacio disponible para construcción de un comedor. Solicitan la aprobación del plano en catastro. De 36 viviendas le faltan 14 viviendas y 8 para firma de contrato.
San Valentín	Urgencia en la reparación de calle.

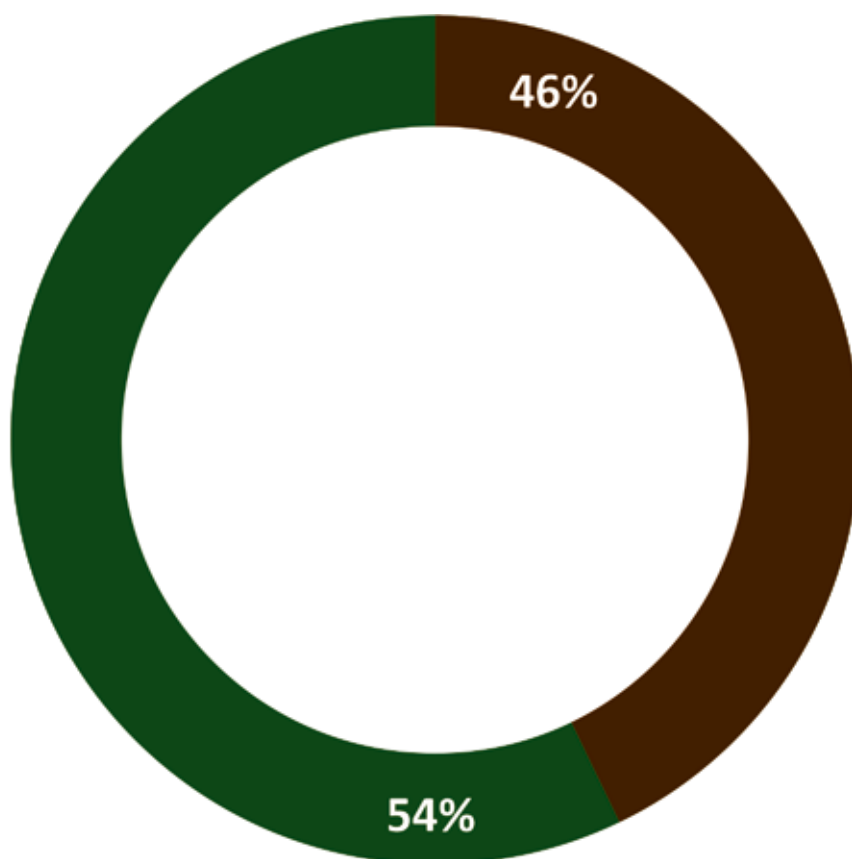
Para la asignación de puntajes por carencia a cada territorio social estudiado se ha realizado una ponderación conforme al peso de cada indicador, siendo el resultante de la suma con mayor puntaje aquellos territorios sociales que presentan mayor carencia o situación precaria y contrariamente aquellos con menor carencia.

Atendiendo a que el puntaje mayor que se pudiera alcanzar es 8.5, se ha tomado como punto de corte 4.25 o 4 a los efectos prácticos para delimitar los territorios a ser intervenidos a corto plazo, donde el puntaje mayor alcanzado en la muestra ha sido de 6.5, siendo estos prioritarios hasta llegar a 4 puntos.

A continuación, se presenta el grafico que refleja la cantidad de territorios sociales por puntajes obtenidos:



Se visualiza que a partir de 4 puntos obtenidos 28 territorios sociales han sido seleccionados, seguidos por 26 con 4.5 puntos, 13 con 5 puntos, 10 con 5.5 puntos, 4 con 6 puntos y 4 con 6.5 puntos, siendo estos últimos los que requieren intervención con mayor urgencia por presentar mayores carencias en los indicadores evaluados.



Priorizados



No Priorizados

De los hallazgos obtenidos, se pudo observar que el 54% de los territorios sociales del Departamento Central necesitan ser priorizados inmediatamente, mientras que el 46% no necesita con urgencias, esto represente 85 y 72 territorios sociales respectivamente.

La investigación sobre los territorios sociales en el Departamento Central revela una compleja realidad en términos de calidad de vida y acceso a servicios básicos. A través del análisis de la calidad de vivienda, servicios básicos, y la infraestructura comunitaria, se identifican tanto áreas de fortaleza como de debilidad en estas comunidades.

En términos de vivienda, se observa una variedad de materiales de construcción utilizados, con una proporción significativa de viviendas con pisos de tierra y techos menos duraderos, lo que sugiere vulnerabilidad estructural y condiciones de habitabilidad precarias para algunos residentes. Además, la situación de hacinamiento en una parte considerable de los hogares es preocupante, lo que puede impactar negativamente en la salud y el bienestar de los habitantes.

En cuanto a los servicios básicos, se evidencia una diversidad en las fuentes de suministro de agua potable, aunque un porcentaje notable de la población depende de aguaterías privadas, lo que podría implicar costos adicionales y acceso no regulado al recurso. La eliminación de excretas y residuos sólidos plantea desafíos, con una minoría utilizando métodos que representan riesgos para la salud pública y el medio ambiente. Por otro lado, la mayoría de la población accede a energía eléctrica de manera legal y segura, aunque existe una minoría que recurre a conexiones clandestinas, lo que representa un riesgo tanto para la seguridad como para la sostenibilidad del suministro eléctrico.

En términos de infraestructura comunitaria, se destaca la presencia de espacios públicos como plazas y centros comunitarios en algunos territorios, aunque existe una falta notable en otros, lo que puede limitar las oportunidades de interacción social y recreativa para los residentes. Además, la disponibilidad de un comedor comunitario en una minoría de los territorios sugiere la necesidad de fortalecer las redes de apoyo alimentario en estas comunidades conforme a la demanda del servicio. La infraestructura vial también presenta desafíos, con una mayoría de caminos y calles aún sin pavimentar, lo que dificulta la movilidad y el acceso a servicios básicos.

Luego de realizar los cálculos correspondientes, se pudo observar que el 54% de los territorios sociales del Departamento Central necesitan ser priorizados inmediatamente, mientras que el 46% no necesita con urgencia. Esta diferenciación en la urgencia de intervención resalta la diversidad de situaciones y necesidades presentes en las comunidades de la región. Estos territorios pueden caracterizarse por una combinación de condiciones de vivienda precarias, acceso limitado a servicios básicos y falta de infraestructura comunitaria, lo que genera un impacto significativo en la calidad de vida y el bienestar de sus residentes.

En ambos casos, es fundamental que los gobiernos locales y otras partes interesadas trabajen en colaboración con las comunidades para desarrollar e implementar soluciones adaptadas a las necesidades específicas de cada territorio. Esto puede implicar la movilización de recursos adicionales, la mejora de la coordinación entre diferentes sectores y la promoción de enfoques participativos que empoderen a las comunidades para ser agentes activos en la búsqueda de soluciones a sus propios desafíos. Al priorizar la intervención en los territorios más necesitados y adoptar un enfoque integral y centrado en la comunidad, se puede avanzar significativamente hacia la mejora de la calidad de vida y el desarrollo sostenible en el Departamento Central.

- Desarrollar programas que proporcionen asistencia para mejorar la calidad de las viviendas en los territorios sociales prioritarios. Esto puede incluir la provisión de materiales de construcción adecuados, capacitación en técnicas de construcción seguras y sostenibles, así como apoyo financiero para realizar mejoras estructurales necesarias.
- Ampliar el acceso a servicios básicos como agua potable, saneamiento adecuado y energía eléctrica. Se deben desarrollar proyectos para extender las redes de agua y alcantarillado, instalar sistemas de tratamiento de aguas residuales y mejorar la infraestructura eléctrica en los territorios que carecen de estos servicios.
- Promover mejoras en la infraestructura comunitaria de los territorios sociales, incluyendo la construcción de plazas públicas, parques, centros comunitarios y comedores comunitarios. Estos espacios no solo promueven la interacción social y el bienestar comunitario, sino que también pueden servir como centros de apoyo y recursos para los residentes.
- Fortalecer la coordinación intersectorial entre los diferentes sectores gubernamentales y las organizaciones de la sociedad civil para garantizar una respuesta integral y efectiva a las necesidades de los territorios sociales. Esto puede implicar la creación de comités intersectoriales o mesas de trabajo para coordinar acciones y compartir recursos de manera más eficiente.
- Fomentar la participación comunitaria en la identificación de sus necesidades y en el diseño e implementación de soluciones. Esto puede incluir la realización de reuniones comunitarias, la formación de comités de desarrollo comunitario y la incorporación de líderes comunitarios en los procesos de toma de decisiones.
- Establecer mecanismos de monitoreo y evaluación para seguir de cerca el progreso de las intervenciones realizadas en los territorios sociales. Esto permitirá identificar áreas de éxito y áreas que requieren ajustes, así como garantizar la rendición de cuentas y la transparencia en el uso de los recursos destinados al desarrollo comunitario.

- Congreso de la Nación Paraguaya. (2022). Resolución MDS N° 990/2022 – Por la cual se aprueba el reglamento el Programa de Desarrollo y Apoyo Social a los asentamientos o núcleos poblacionales urbanos o suburbanos “Tekoha” y se abroga la Resolución N° 1331/2016.
- Instituto Nacional de Estadística. (2022). Resultados del censo 2022. https://www.ine.gov.py/censo2022/documentos/Revista_Censo_2022.pdf
- Ministerio de Desarrollo Social. (s.f.). Programa Tekoha. <https://www.mds.gov.py/index.php/programas/tekoha>
- Techo Paraguay. (2015). Relevamiento de Asentamientos Precarios (RAP). Área Metropolitana de Asunción. TECHO.
- Techo Paraguay. (2020). Relevamiento de Asentamientos Precarios. Alto Paraná. TECHO.

Priorizando
TERRITORIOS
hacia un **DESARROLLO**
COMUNITARIO
SOSTENIBLE

PROGRAMA
TEKOHA 



MINISTERIO DE
DESARROLLO
SOCIAL
PARAGUAY